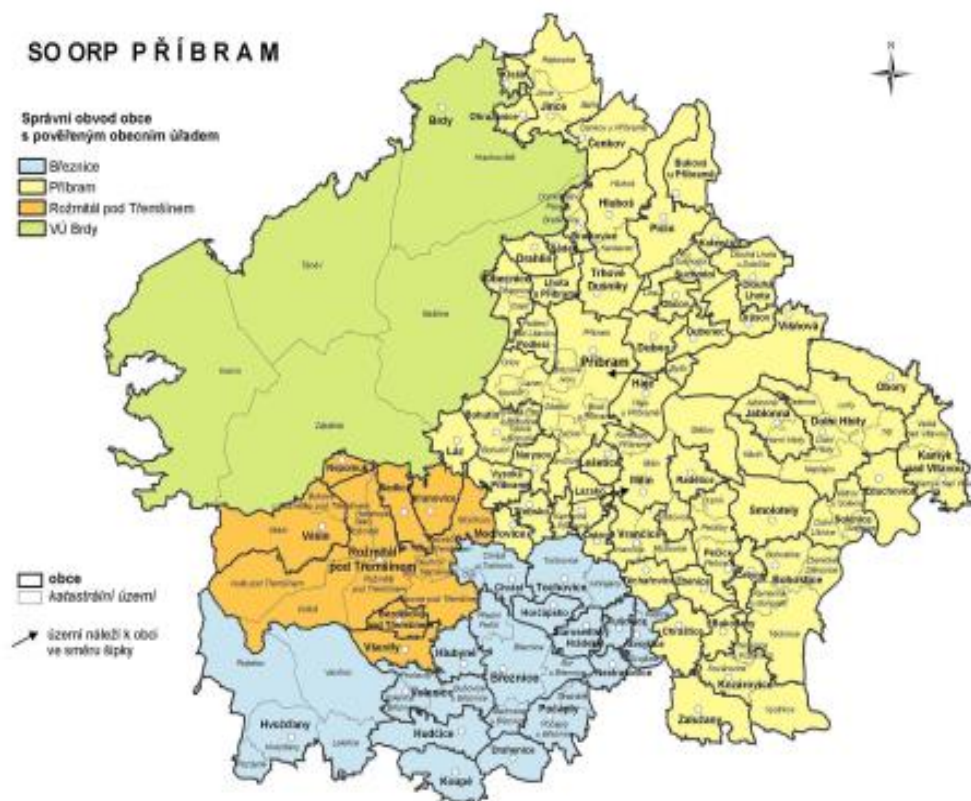


Akční plán rozvoje území správního obvodu obce s rozšířenou působností Příbram

Dokument je zpracován pro období 2016-2017



Tento výstup byl financován z prostředků ESF prostřednictvím Operačního programu Lidské zdroje a zaměstnanost a státního rozpočtu ČR.

Projekt Systémová podpora rozvoje meziobecní spolupráce v ČR v rámci území správních obvodů obcí s rozšířenou působností (číslo projektu: CZ.1.04/4.1.00/B8.00001)

OBSAH:

1. Základní informace o strategii (souhrnný dokument).....	3
2. Popis způsobu zpracování Akčního plánu	4
3. Zásobník rozvojových aktivit	7
4. Akční plán	10
5. Podrobná specifikace preferovaných rozvojových aktivit meziobecní spolupráce.....	15
Rozvojová aktivita 1 – Systém zefektivnění nákladů na svoz odpadu na území ORP Příbram.....	15
Rozvojová aktivita 2 – Realizace dlouhodobé informační kampaně	17
Rozvojová aktivita 3 – Podpora malého a středního podnikání v příbramské aglomeraci	19
Rozvojová aktivita 4 – Destinační management turistické lokality Příbramsko – Krajina pod Svatou Horou.....	21
Rozvojová aktivita 5 – Obnova úvozových cest s využitím jako cyklotrasy v regionu ORP Příbram .	23
6. Kontakty	25
7. Přílohy.....	26
Seznam použitých zkratk	31
Seznam příloh.....	31

1. Základní informace o strategii (souhrnný dokument)

Název strategie	Strategie území správního obvodu ORP Příbram v oblasti předškolní výchovy a základního školství, sociálních služeb, odpadového hospodářství a cestovního ruchu
Gestor tvorby strategie	Město Příbram
Schvalovatel strategie	Valná hromada Svazku ORP Příbram
Forma a datum schválení/projednání	Vzata na vědomí dne 22. 04. 2015 představiteli obcí na II. oficiálním shromáždění představitelů obcí ORP Příbram
Doba realizace strategie	2015-2024
Odpovědnost za implementaci	DSO ORP Příbram

2. Popis způsobu zpracování Akčního plánu

Akční plán je dokumentem, jehož cílem je upřesnit strategický plán v krátkodobém časovém horizontu. Akční plán ze strategického plánu vychází a určuje, jakými konkrétními kroky či rozvojovými aktivitami budou naplňovány příslušné cíle uvedené ve strategickém plánu. Akční plán se zpracovává vždy na následující rok. U každé aktivity musí být zřejmé, k naplnění jakého cíle přispívá. Sestavování akčního plánu musí být v souladu se strategickým plánem, ale také s připravovaným rozpočtem na následující rok. Rozvojové aktivity zařazené do akčního plánu musí být kryty rozpočtem nebo jiným (externím) zdrojem financování.

Proces přípravy akčního plánu je třeba vnímat jako proces dlouhodobý a opakovaný, prostupující celým kalendářním rokem. Příprava akčního plánu probíhá souběžně s přípravou rozpočtu (dobrovolného svazku obcí nebo rozpočtů jednotlivých měst a obcí). Nejprve dochází ke sběru podnětů na realizaci rozvojových aktivit od jednotlivých měst a obcí. Následně dochází k výběru těch aktivit, které je z věcného, časového a finančního hlediska možné realizovat v příštím roce. Nakonec dochází k přijetí rozhodnutí o přehledu konkrétních aktivit zařazených do akčního plánu pro následující rok.

Realizační tým na území ORP Příbram zahájil přípravy Akčního plánu koncem června 2015 a to na jednání realizačního týmu a motivujících starostů. K projednání byl předložen zásobník rozvojových aktivit, který obsahoval 23 rozvojových aktivit ze Souhrnného dokumentu ORP Příbram. Motivující starostové na základě předešlých jednání se zástupci obcí vybrali 5 aktivit ze zásobníku rozvojových aktivit Akčního plánu.

V oblasti odpadového hospodářství byla vybrána rozvojová aktivita „Podpora nákladů na odpadové hospodářství a srovnávání. Tato aktivita je prioritní aktivitou Akčního plánu, kdy tímto tématem se již zabývala dne 22.06.2015 pracovní skupina v obci Dolní Hbity za účasti realizačního týmu a zástupců obcí ORP Příbram. Další rozvojovou aktivitou v oblasti odpadového hospodářství byla zvolena aktivita s názvem „Zavedení systému informovanosti o správném zacházení s odpady na území ORP Příbram“. Tato aktivita byl zvolen z důvodu výskytu černých skládek v regionu. Jako nejvhodnější řešení vidí zástupci obcí v osvětě obyvatelstva o vhodném třídění odpadu a zacházení s ním.

Vzhledem k vysokému procentu nezaměstnanosti v regionu apelovali zástupci obcí na řešení tohoto problému. Rozvojová aktivita „Vytvoření komplexního systému podpory malých a středních podniků na území aglomerace ORP Příbram“ se jeví jako nejvhodnější řešení. Víze této aktivity je zkoordinovat spolupráci Úřadu práce s Okresní hospodářskou komorou a malými a středními podnikateli na území ORP Příbram. Tento rozsah je zatím vytvořen na území aglomerace, ale později by měl být aplikován na celé území ORP Příbram. V poslední době je v regionu hodně diskutovaná otázka CHKO Brd a tím spojený velký zájem zástupců obcí o oblast cestovního ruchu. V této oblasti byla vybrána rozvojová aktivita „Využití sítě úvozových cest k rozvoji turismu v oblasti SO ORP Příbram“. Tato aktivita je zcela inovativní pro celé území. Doposud nebyly zmapovány úvozové cesty v regionu a jejich revitalizací dojde k rozšíření možnosti péší turistiky a v dnešní době rozšířené hipoturistiky.

Poslední rozvojovou aktivitou, kterou zástupci zvolili, byla aktivita „Vytvoření kanceláře koordinace cestovního ruchu v regionu“. Tato aktivita by měla hlavně zkoordinovat na území ORP Příbram služby v oblasti cestovního ruchu a umožnit větší propagaci regionu.

Akční plán se tvořil hlavně na základě pracovních jednání fokusních skupin, která proběhla za období tvoření Akčního plánu celkem čtyřikrát. První pracovní jednání fokusní skupiny se uskutečnilo dne 21.07.2015, kde byl projednávánou rozvojovou aktivitou „Vytvoření komplexního systému podpory

malých a středních podniků na území aglomerace ORP Příbram“. Fokusní skupina byla tvořena zástupci obcí, kterých se dotýká aglomerace, ale zúčastnili se i zástupci obcí ze vzdálenějších míst regionu. Realizační tým zástupcům přednesl záznam z pracovního jednání s ředitelkou Úřadu práce v Příbrami. Zde se jako prvotní problém jeví nezájem malých a středních podnikatelů o nabízené dotace Evropskou unií. Zástupci obcí se shodli na vytvoření komplexního systému a koordinace mezi zainteresovanými organizacemi a to za podpory Centra společných služeb v rámci Dobrovolného svazku obcí ORP Příbram. Přítomným byl rozdan vypracovaný Akční plán uvedené rozvojové aktivity spolu s vypracovaným harmonogramem. Přítomní souhlasili s nastavením Akčního plánu rozvojové aktivity č. 3.

Další důležité jednání se uskutečnila na konci července 2015. Zde přítomní motivující starostové na základě jednání se zástupci obcí odsouhlasili další čtyři rozvojové aktivity, s tím, že fokusní skupina k aktivitám č. 4 Vytvoření kanceláře koordinace cestovního ruchu a č. 5 Využití sítě úvozových cest k rozvoji turismu v SO ORP Příbram se uskuteční 20.08.2015. Závěry pracovního jednání fokusní skupiny k aktivitě č. 1 Podpora kontroly nákladů na odpadové hospodářství a srovnávání jsou takové, že tato rozvojová aktivita bude prioritní činností Centra společných služeb v rámci Dobrovolného svazku obcí ORP Příbram. Tato činnost by měla být financována z rozpočtu Dobrovolného svazku obcí ORP Příbram s možností využití dotace Krajského úřadu Středočeského kraje. U rozvojové aktivity č. 2 – Zavedení systému informovanosti o správném zacházení s odpady na území ORP Příbram nebylo ze strany přítomných žádné doplnění. Systém nastavení informovanosti v oblasti odpadového hospodářství bude realizován prostřednictvím webových stránek Dobrovolného svazku obcí a dlouhodobé informační kampaně. Tato rozvojová aktivita bude plně financována s příspěvků obcí Dobrovolného svazku obcí ORP Příbram s možností využití dotace Krajského úřadu Středočeského kraje.

Dne 20.08.2015 se uskutečnila další fokusní skupina v oblasti cestovního ruchu. Přítomní zástupci se zabývali rozvojovou aktivitou č. 4 Vytvoření kanceláře koordinace cestovního ruchu a č. 5 Využití sítě úvozových cest k rozvoji turismu v SO ORP Příbram. Přítomní zástupci obcí, odborníci v oblasti cestovního ruchu se shodli na zpracování rozvojových aktivit v oblasti cestovního ruchu. Zdůraznili, že je důležité zpracovat analýzu, co v současnosti láká na našem regionu a zaměřit propagaci tímto směrem. Společný webový portál cestovního ruchu v rámci DSO ORP Příbram vidí jako nejhodnější řešení. Přítomní na pracovní skupině se shodli na nutnosti sjednotit značku ubytovacích a stravovacích zařízení působících v regionu pod logem „Příbramsko-krajina pod Svatou Horou. Dále vidí jako vhodné využití úvozových cest a zároveň si uvědomují problematiku a nutnost takové aktivity. Společně se shodli, že je toto vhodné řešit jako jednu z prvních rozvojových aktivit z důvodu dlouhodobosti příprav.

Dne 25.08.2015 proběhlo poslední pracovní jednání v rámci Akčního plánu. Přítomní byli seznámeni se zpracováním všech 5 rozvojových aktivit. Prioritní rozvojovou aktivitou zůstává rozvojová aktivita č. 1 – Podpora nákladů na odpadové hospodářství a jejich srovnávání. Přítomní se shodli, že bylo by vhodné výsledek zpracování expertního týmu srovnat i s jinými ORP. U rozvojové aktivity č. 2 – Zavedení systému informovanosti o správném zacházení s odpady na území ORP přítomní hlavně apelovali na snížení počtu černých skládek v regionu. Nastavení dlouhodobé kampaně informovanosti občanů o třídění odpadů a jejich likvidaci formou webových stránek DSO ORP Příbram a tištěných letáků vidí jako velmi vhodné. Rozvojová aktivita č. 3 – Vytvoření komplexního systému podpory malých a středních podniků je nastavena hlavně ve spolupráci Úřadu práce, OHK, DSO ORP Příbram spolu se zavedením systému vzdělávání absolventů. V oblasti cestovního ruchu přítomní souhlasili se zpracováním rozvojové aktivity č. 4 – Vytvoření kanceláře managementu

koordinace cestovního ruchu v regionu a rozvojové aktivity č. 5 – Využití úvozových cest k rozvoji turismu v oblasti ORP Příbram. Tyto rozvojové aktivity jsou nastaveny tak, aby došlo k propojení turistických zajímavostí s ubytovacími a stravovacími zařízeními v regionu. Jako vhodné řešení vidí v nastavení společného loga – „Příbramsko, krajina pod Svatou Horou tak, jak je doporučila odborná fokusní skupina.

3. Zásobník rozvojových aktivit

č.	Cíl dle SD	Oblast	Název rozvojové aktivity	Období realizace	Realizátor budoucí rozvojové aktivity
1	1.1 Udržení stávající sítě MŠ a ZŠ do roku 2020	Školství	Zlepšení kvality ve vzdělávání žáků ORP Příbram	01/2016-12/2020	DSO ORP Příbram
2	2.1 Společně sdílet školního logopeda, školního psychologa, speciálního pedagoga a další podpůrné profese a pozice na území ORP Příbram do roku 2020	Školství	Školní poradenská pracoviště na území ORP Příbram	01/2016-12/2020	DSO ORP Příbram
3	1.1 Rovnoměrné rozložení sociálních služeb na území ORP Příbram	Sociální služby	Optimalizace pokrytí území ORP Příbram sociálními službami	01/2016-12/2024	DSO ORP Příbram
4	1.2 Dostatečná informovanost o nabídce stávajících sociálních služeb na území ORP Příbram	Sociální služby	Informační kampaň	01/2016-12/2024	DSO ORP Příbram
5	2.1 Rozšíření nabídky sociálních služeb na území ORP Příbram	Sociální služby	Rozšíření pokrytí území ORP Příbram sociálními službami	01/2016-12/2024	DSO ORP Příbram
6	2.2. Podíl na komunitním plánování a aktualizaci komunitního plánu na ORP Příbram do roku 2020	Sociální služby	Podpora procesu plánování a aktualizace komunitního plánu na ORP Příbram do roku 2020	01/2016-12/2024	DSO ORP Příbram
7	1.1 Snížení množství biologicky rozložitelných komunálních odpadů ukládaných na skládky	Odpadové hospodářství	Kompostárny ORP Příbram	01/2017-12/2024	DSO ORP Příbram
8	2.1 Nakládání se zbytkovým SKO ve prospěch regionu	Odpadové hospodářství	Výstavba energetického zařízení na území ORP Příbram s využitím odpadu jako suroviny	12/2024	DSO ORP Příbram
9	3.1 Podpora kontroly nákladů na odpadové hospodářství a jejich srovnávání	Odpadové hospodářství	Systém zefektivnění nákladů na svoz odpadu na území ORP Příbram	01/2017-12/2024	DSO ORP Příbram
10	4.1 Likvidace černých skládek na území ORP Příbram včetně zamezení jejich vzniku	Odpadové hospodářství	Odstranění a rekultivace starých skládek v území ORP Příbram	12/2018	DSO ORP Příbram
11	4.2 Zavedení systému informovanosti o správném zacházení s odpady na území	Odpadové hospodářství	Realizace dlouhodobé informační kampaně v oblasti odpadového	01/2016-12/2024	DSO ORP Příbram

č.	Cíl dle SD	Oblast	Název rozvojové aktivity	Období realizace	Realizátor budoucí rozvojové aktivity
			hospodářství		
12	1.1. Vytvoření kanceláře koordinace cestovního ruchu v regionu	Cestovní ruch	Destinační management turistické lokality Příbramsko – Krajina pod Svatou Horou	01/2016-01/2018	DSO ORP Příbram
13	1.2 Zvýšení kvality poskytovaných služeb cestovního ruchu v regionu	Cestovní ruch	Zapojení regionálních poskytovatelů služeb cestovního ruchu do Českého systému kvality služeb	01/2016-12/2024	DSO ORP Příbram
14	2.1 Rozšíření stávající sítě turistických tras v regionu	Cestovní ruch	Rozšíření nabídky turistických tras v regionu ORP Příbram	01/2016-12/2024	DSO ORP Příbram
15	2.2 Využití sítě úvozových cest k rozvoji turismu v oblasti SO ORP Příbram	Cestovní ruch	Obnova úvozových cest v regionu ORP Příbram	01/2017-12/204	DSO ORP Příbram
16	3.1 Zajištění propagace turistické destinace Příbramsko mimo region SO ORP Příbram	Cestovní ruch	Prezentace turistické destinace Příbramsko-Krajina pod Svatou Horou	01/2017-12/2024	DSO ORP Příbram
17	3.2 Využití potenciálu tzv. nových médií v možnostech propagace regionu	Cestovní ruch	Rozvojová aktivita „Turistický informační portál regionu Příbramsko – Krajina pod Svatou Horou“	01/2017-12/2024	DSO ORP Příbram
18	1.1 Rozšíření nabídky pracovních příležitostí v aglomeraci širším využitím průmyslových zón a brownfields	Aglomerace	Širší ekonomické využití průmyslových zón a brownfieldů	01/2016-12/2024	DSO ORP Příbram
19	1.2 Vytvoření komplexního systému podpory malých a středních podniků na území aglomerace a ORP	Aglomerace	Podpora malého a středního podnikání v příbramské aglomeraci	01/2017-12/2024	DSO ORP Příbram
19	2.1 Prohloubení spolupráce zaměstnavatelů a škol ve snaze o přizpůsobení profilu absolventů poptávce na trhu	Aglomerace	Podpora spolupráce absolventů škol a zaměstnavatelů	01/2016-12/2024	DSO ORP Příbram
20	2.2 Obnovení tradice „Jarmarků“ učebních a pracovních příležitostí pro absolventy středních škol	Aglomerace	Výroční jarmark pracovních příležitostí	01/2016-12/2016	DSO ORP Příbram
21	Rozšíření infrastruktury cestovního ruchu	Aglomerace	Rozvoj pracovních příležitostí	01/2016-12/2017	DSO ORP Příbram

č.	Cíl dle SD	Oblast	Název rozvojové aktivity	Období realizace	Realizátor budoucí rozvojové aktivity
			v oblasti cestovního ruchu		
22	Vytvoření pracovních míst podporou rozvoje areálu a zařízení pro trávení volného času	Aglomerace	Podpora rozvoje areálů volnočasových aktivit	12/2018	DSO ORP Příbram
23	Vytvoření sociálních podniků zaměstnávající osoby s nižší kvalifikací a osoby dlouhodobě nemocné	Aglomerace	Rozvoj sociálního podnikání v příbramské aglomeraci	01/2016-12/2017	DSO ORP Příbram

4. Akční plán

č.	Cíl dle SD	Název	Zdůvodnění potřeby rozvojové aktivity	Zaměření rozvojové aktivity	Náklady	Zdroj financování	Období realizace	Realizátor budoucí rozvojové aktivity	Připravenost
1	3.1 Podpora kontroly nákladů na odpadové hospodářství a jejich srovnávání	Systém zefektivnění nákladů na svoz odpadu na území ORP Příbram	Rozvojová aktivita bude mít pozitivní vliv nejen na nakládání s odpady, ale také vyhodnocením a zmapováním množství odpadů bude možné nastavit vhodné řešení pro budoucí období. V celém regionu je potřeba nastavit finančně dostupné a ekonomické řešení po roce 2024, kdy bude omezeno či úplně skončí skládkování odpadu do země.	Občané DSO ORP Příbram	100000 Kč	Příspěvek z rozpočtu obcí, DSO ORP Příbram, Dotace Krajského úřadu Středočeského kraje	01/2016 – 12/2016	DSO ORP Příbram	Záměr
2	4.2. Zavedení systému informovanosti o správném zacházení s odpady na území	Realizace dlouhodobé informační kampaně	Infoportál bude obsahovat souhrnné informace o možnostech třídění odpadu, ukládání odpadu, sběrných dvorů a kompostáren	Občané DSO ORP Příbram	100 000 Kč	Příspěvek z rozpočtu obcí, DSO ORP Příbram, Dotace Krajského úřadu Středočeského kraje	01/2017-12/2020	DSO ORP Příbram	Záměr
3	1.2 Vytvoření komplexního systému podpory malých a středních podniků na území aglomerace ORP Příbram	Podpora malého a středního podnikání v příbramské aglomeraci	Cílem je snížení procenta nezaměstnanosti v regionu. Důležitým vodítkem bude propojenost servisního střediska s Úřadem práce v Příbram a Okresní hospodářskou komorou. Zavedením systému se může zvýšit	Uchazeči a zájemci o podnikání, ekonomicky neaktivní osoby, absolventi středních a odborných škol	350 000 Kč	Operační program zaměstnanost, Prioritní osa 1 Specifický cíl 1.1.1 Zvýšit zaměstnanost podpořených osob, zejména starších, nízkokvalifikovaných a znevýhodněných, příspěvky obcí,	01/2016 – 05/2017	DSO ORP Příbram	Záměr

č.	Cíl dle SD	Název	Zdůvodnění potřeby rozvojové aktivity	Zaměření rozvojové aktivity	Náklady	Zdroj financování	Období realizace	Realizátor budoucí rozvojové aktivity	Připravenost
			informovanost obecních úřadů, podnikatelů o dotacích Úřadu práce v regionu a naopak občanům regionu se můžou dostat lépe informace o volných pracovních místech.			DSO ORP Příbram			
4	1.1 Vytvoření kanceláře koordinace cestovního ruchu v regionu	Destinační management turistické lokality Příbramsko – Krajina pod Svatou Horou	Rozvojová aktivita je zaměřena na propojení informovanosti občanů formou webového portálu o památkách, turistických zajímavostech a událostech, ubytování, stravování v regionu. Zvýšením turistického ruchu dojde k zlepšení zaměstnanosti v regionu.	Návštěvníci regionu SO ORP Příbram	1 000 000 Kč	DSO ORP Příbram, spoluúčast zapojených zainteresovaných aktérů, Operační program zaměstnanost, Prioritní osa 1 Specifický cíl 1.1.1 Zvýšit zaměstnanost podpořených osob, zejména starších, nízkokvalifikovaných a znevýhodněných	01/2016-12/2018	DSO ORP Příbram ve spolupráci s dalšími zainteresovanými aktéry	Záměr
5	2.2 Využití sítě úvozových cest k rozvoji turismu v oblasti SO ORP Příbram	Obnova úvozových cest s využitím jako cyklotrasy v regionu ORP Příbram	Zmapování úvozových cest v regionu bylo zjištěno, že nejsou dostatečně využity pro potřeby občanů. Úpravou úvozových cest a vyznačením cyklotras přispěje aktivita ke zvýšení cestovního ruchu v regionu.	Návštěvníci regionu SO ORP Příbram, obyvatelé SO ORP Příbram	800 000 Kč	DSO ORP Příbram, Program rozvoje venkova – Prioritní osa 2, Specifický cíl 4.3.2. Podpora rekonstrukcí a budování lesnické infrastruktury vedoucí ke zlepšení kvality a zvýšení hustoty lesních cest. zainteresované obce	01/2017-12/2020	DSO ORP Příbram	Záměr

Cíl 1 – Podpora kontroly nákladů na odpadové hospodářství a jejich srovnávání

Vzhledem k budoucímu zákazu skládkování netříděného směsného komunálního odpadu, a to přibližně v termínu 10 let od účinnosti novely zákona o odpadech, tedy mezi roky 2023-2025 bude v roce 2016 vytvořen na území SO ORP Příbram v rámci Dobrovolného svazku obcí ORP Příbram expertní tým. Vytvořením expertního týmu v rámci nového Dobrovolného svazku obcí ORP Příbram prostřednictvím Centra společných služeb bude nastavena forma nakládání s odpady po roce 2024. Na základě jednání fokusní skupiny na téma odpadové hospodářství bude expertní tým spolupracovat s externí odbornou společností specializovanou na odpadové hospodářství. Hlavní náplní expertního týmu bude spolu s externí odbornou společností na základě analýzy vytvořit nejvhodnější variantu nakládání s odpady na území ORP Příbram. Zde je vhodné využití meziobecní spolupráce s ohledem na další energetické využití odpadu, tak aby byla stanovena jednotná cena a forma poplatku, který by zohledňoval dojezdové vzdálenosti svozových firem. Případně další náklady budou refundovány z výnosu energetického využití odpadu a zároveň bude zajištěn kompletní sběr odpadu ve všech obcích ORP Příbram. Prioritou dané rozvojové aktivity zůstává sjednocení a nenavýšení poplatku za svoz komunálního odpadu v regionu. Tento záměr byl hlavně podpořen na pracovním jednání v rámci meziobecní spolupráce v Dolních Hbitech za účasti dalších zástupců obcí ORP Příbram. Dále bude expertní tým v rámci meziobecní spolupráce usilovat o nastolení právního a institucionálního prostředí, které nepřipustí do budoucna vznik nových ekologických zátěží a nadměrné množství nebezpečných odpadů. Nastavením jednotného systému plateb a svozu odpadového hospodářství v regionu umožní i upřednostnění využití druhotných surovin podporou nových recyklačních technologií. Problematiku tohoto cíle řeší rozvojová aktivita uvedená v tabulce Akčního plánu pod názvem Systém zefektivnění nákladů na svoz odpadu na území ORP Příbram.

Cíl 2 – Zavedení systému informovanosti o správném zacházení s odpady na území ORP Příbram

Prostřednictvím Centra společných služeb bude vytvořena společná dlouhodobá kampaň pro širokou veřejnost s využitím vhodných komunikačních nástrojů s cílem správného nakládání s komunálním odpadem a aktivní účastí obyvatel na systému odpadového hospodářství v obci. Tímto nastavením aktivit v regionu předpokládáme snížení černých skládek v regionu a zamezení jejich vzniku. Podporou ekologické výchovy na školách s využitím celostátních programů dojde k nastavení zažitých praktik správného odklizení odpadu. Černé skládky často vznikají na skrytých a méně frekventovaných místech, kam je snadné vjet autem. Typicky se jedná o pozemky ve vlastnictví obce nebo fyzických či právnických osob, které se o ně příliš nestarají a nekontrolují je. Černé skládky tak lze najít v příkopech, bývalých lomech, lesních tůních, na okrajích lesů nebo v opuštěných stavbách. Ačkoliv se na nich nejčastěji objevuje stavební a velkoobjemový odpad, nábytek, oděvy či pneumatiky, vzrůstá množství vysloužilých elektrospotřebičů a baterií, které patří mezi nejrizikovější skupinu odpadu. Právě elektroodpad představuje velké riziko nebezpečí kontaminace půdy, znečištění podzemních vod a ohrožení zdraví obyvatel i zvířat. Vznik černých skládek má přitom na svědomí nejen lhostejnost, ale zejména nedostatečná informovanost veřejnosti o tom, jak zakládání nelegálních úložišť předcházet. Velmi důležitá je rovněž aktivní společenská osvěta týkající se recyklace odpadu a jeho bezplatného svozu přímo z místa bydliště či firmy. Centrum společných služeb v rámci DSO ORP Příbram bude také využívat k monitoringu černých skládek webový portál [www. ZmapujTo.cz](http://www.ZmapujTo.cz) . [ZmapujTo.cz](http://www.ZmapujTo.cz) je ekologickou aktivitou, jejíž cílem je boj proti nelegálním skládkám odpadu v České Republice. Je určena všem, jimž se nelíbí černé skládky v našich městech, vesnicích, v přírodě a především s tím chtějí něco udělat. Tímto bude snadněji monitorovat vznik černých skládek v regionu. Zavedením systému

informovanosti o správném zacházení s odpady na území ORP Příbram se předpokládá, že dojde ke snížení počtu černých skládek či k úplnému vymizení černých skládek v regionu. Problematiku tohoto cíle řeší rozvojová aktivita uvedená v tabulce Akčního plánu pod názvem Realizace dlouhodobé informační kampaně.

Cíl 3 – Vytvoření komplexního systému podpory malých a středních podniků na území aglomerace a ORP Příbram

Naplněním cíle je systém podpory malých a středních podniků a živnostníků ve spolupráci obcí v aglomeraci s Úřadem práce a Okresní hospodářskou komorou. Jedná se především o zapojení zájemců o podnikání v regionu za účasti absolventů středních a odborných škol. V rámci systémové podpory malých a středních podniků bude vytvořen program seminářů a workshopů zaměřených na rozvoj a propojení různých forem malého a středního podnikání na území aglomerace a ORP Příbram. Komplexní systém podpory malých a středních podniků na území aglomerace a ORP Příbram bude vytvořen prostřednictvím webového portálu Dobrovolného svazku obcí ORP Příbram v rámci Centra společných služeb. Předpokládá se, že zavedením této služby bude více využito nabídky volných pracovních míst Úřadu Práce v Příbrami. Nastavením úzké spolupráce s Okresní hospodářskou komorou v Příbrami a Úřadem práce v Příbrami vidíme možnost zvýšení potencionálu zaměstnanosti a prosperity v malém a středním podnikání. Rozvoj a zkvalitňování systému počátečního vzdělávání s důrazem na zlepšení klíčových kompetencí absolventů pro zvýšení jejich uplatnitelnosti na trhu práce a zvýšení motivace k dalšímu vzdělávání je jedním z prioritních kroků k vytvoření komplexního systému podpory. K vytvořenému komplexnímu systému patří zejména systém vzdělávání absolventů směrem k propojení s výzkumnou a vývojovou činností, větší flexibilitě a kreativě uplatnitelných ve znalostní ekonomice a k vytvoření komplexního a efektivního systému, který by podporoval inovační proces jako celek. Problematiku tohoto cíle řeší rozvojová aktivita uvedená v tabulce Akčního plánu pod názvem Podpora malého středního podnikání v příbramské aglomeraci.

Cíl 4 – Vytvoření kanceláře managementu koordinace cestovního ruchu v regionu

Jednou z předpokládané činnosti Centra společných služeb v rámci Dobrovolného svazku obcí ORP Příbram by měla být i činnost v oblasti cestovního ruchu. Koordinací turistických, hostinských, ubytovacích činností v rámci webových stránek Dobrovolného svazku obcí ORP Příbram dojde k větší informovanosti obyvatel regionu v oblasti cestovního ruchu. V rámci webového portálu je možné efektivněji využívat možnosti propagace turistické oblasti „Příbramsko“ v České republice i v zahraničí. Aby byl rozvoj destinace úspěšný, je potřeba do něj vnést systém a komplexnost a aktivně jej koordinovat. Nezbytností fungování kanceláře managementu koordinace cestovního ruchu je kooperace mezi zainteresovanými subjekty a koordinace v oblasti plánování, rozhodování a organizování. Pro úspěch opatření je nutná ochota jednotlivých subjektů cestovního ruchu dané destinace společně spolupracovat. V zájmu jednotného postupu při nabízení regionu na trhu cestovního ruchu bude takto vytvořená kancelář v rámci Centra společných služeb, která bude efektivně koordinovat činnosti všech zainteresovaných subjektů působících v regionu. Bude schopná se přizpůsobit změnám trhu a její odpovědnost za dosažené výsledky bude korespondovat s její možností tyto výsledky ovlivnit. V kanceláři managementu cestovního ruchu být měly být zastoupeny podnikatelské

subjekty, občanské a kulturní organizace, orgány státní správy, orgány místních samospráv a obyvatelé regionu. Koordinace zájmu všech zainteresovaných stran je jednou z podmínek nekonfliktního rozvoje cestovního ruchu v regionu. Jednou z prvních činností je vytvoření tzv. slevových knížek s turistickými zajímavostmi regionu, které obdrží návštěvníci regionu v informačních střediscích působících nejen na území ORP Příbram. Cílem je sjednotit značku ubytovacích a stravovacích zařízení působících v regionu pod logem „Příbramsko-krajina pod Svatou Horou. Problematiku tohoto cíle řeší rozvojová aktivita uvedená v tabulce Akčního plánu pod názvem Destinační management turistické lokality Příbramsko-krajina pod Svatou Horou.

Cíl 5 – Využití úvozových cest k rozvoji turismu v oblasti SO ORP Příbram

Revitalizací úvozových cest a jejich napojením na stávající turistické cesty dojde k lepšímu zpřístupnění turistických zajímavostí regionu a rozšíření dostupných turistických oblastí. Úvozové cesty v příbramském regionu dosud nebyly zmapovány a tím nejsou dostatečně využívány ani místním obyvatelstvem. Zmapování, revitalizace a zveřejnění úvozových cest bude další krok k rozvoji turismu v oblasti SO ORP Příbram. Koordinace bude vedena z Centra společných služeb v rámci Dobrovolného svazku obcí ORP Příbram. Tato činnost bude spojena s Operačním programem Zaměstnanost. Propojením tohoto programu dojde i k možnosti pracovních příležitostí po dobu úprav úvozových cest. Úprava lesnických a zemědělských cest bude financována z Programu rozvoje venkova, kdy region získá další možnost zpřístupnění nejen v turistické oblasti, ale i zemědělské či lesnické využití těchto cest bude efektivněji přispívat k rozvoji celého regionu. Prvním cílem je vytvořit vycházkový okruh, především pro místní občany, a zlepšit průchodnost krajiny. Do výběru cest, které by mohly být v budoucnu rekonstruovány, se zapojili i zástupci obcí. Mezi prvními návrhy byl okruh z Příbrami přes Komorsko zpět do Příbrami, ukončen u Hornického muzea v Příbrami. Využíváním úvozových cest, které v posledních 50 letech téměř úplně zanikly a neplnily svoji funkci, navazuje také na zlepšování životního prostředí, obnovu a údržbu příměstských komunikací a veřejného prostranství v obcích a zlepšování kvality života obyvatel obcí. Cílem rozvojové aktivity je propojení regionu pomocí úvozových cest a alejí, které sblíží obyvatelstvo nejen v rámci obce, regionu, ale i rozšíří možnost využití regionu v rámci pěší turistiky či cykloturistiky. Problematiku tohoto cíle řeší rozvojová aktivita uvedená v tabulce Akčního plánu pod názvem Obnova úvozových cest s využitím jako cyklotrasy v regionu ORP Příbram.

5. Podrobná specifikace preferovaných rozvojových aktivit meziobecní spolupráce

Rozvojová aktivita 1 – Systém zefektivnění nákladů na svoz odpadu na území ORP Příbram

Iniciátor rozvojové aktivity

Dobrovolný svazek obcí ORP Příbram /Centrum společných služeb.

Jaký problém rozvojová aktivita řeší?

V rámci rozvojové aktivity Systém zefektivnění nákladů na svoz odpadu na území ORP Příbram bude založena expertní skupina z představitelů obcí, kteří budou mít za úkol vybrat, na základě provedené analýzy odpadového hospodářství uvedené v Souhrnném dokumentu ORP Příbram, nejvhodnější variantu pro nakládání s odpady v regionu. Další problémem, který by rozvojová aktivita měla řešit je ukončení skládkování v roce 2024. Tyto dva nové předpisy, kdy v květnu 2015 vláda schválila jejich věcné záměry, a které mají nahradit současnou legislativu, znamenají nejen nové povinnosti pro města, obce i provozovatele zařízení pro sběr odpadu, ale i změny v poplatcích za skládky. Do Poslanecké sněmovny se tento zákon má dostat k projednání v září 2015. Je vhodné najít neefektivnější a neekonomičtější řešení pro občany regionu v rámci nakládání s odpady.

Jaké jsou příčiny problému?

Na základě provedené analýzy odpadového hospodářství v rámci projektu Podpora meziobecní spolupráce byla zjištěna různorodost nákladů obcí na nakládání s odpady. Nakládání s odpady v roli původců odpadů je samosprávná působnost měst a obcí. V této souvislosti každá obec či město na svém území vytváří systém nakládání s odpady postavený na sběru, dočasném uložení svozu a koncovém nakládání (využití či odstranění) odpadů. Zde není stanovena legislativní jednotnost ve vybírání poplatků za svoz odpadů vznikajících v katastru obce a v rámci kompetence obcí si tyto nastavují systém tak, aby byl pro každou jednotlivou obec výhodný. V území ORP Příbram dochází k nespokojenosti občanů s vyšší poplatku za svoz komunálního odpadu, kdy poukazují mnohdy na výhodnější podmínky v jiných obcích. V případě možnosti výběru četnosti odvozu se občané se snaží využít jen nejnižších možných plateb a poté odpady odhazují v katastru jiných obcí nebo tvoří černé skládky.

Jaké jsou cíle/očekávané přínosy rozvojové aktivity?

Sjednotit cenu a způsob plateb občanů za svoz a likvidaci odpadu v regionu. Najít nejefektivnější a neekonomičtější variantu svozu a likvidace odpadu pro obce po roce. 2024 v rámci ukončení ukládání odpadu do země. Využití odpadu jako suroviny v regionu. Snížení nákladů občanů na svoz a likvidaci odpadu. Upravování odpadů s energetickým obsahem na palivo (alternativní palivo). Odpady využívat energeticky.

Zapojené obce

Obce SO ORP Příbram.

Místo realizace rozvojové aktivity

SO ORP Příbram.

V čem je navrhované řešení inovativní?

Jedná se o inovaci, kde v rámci regionu nebylo ještě provedeno analyzování způsobu a druhu plateb za likvidaci odpadu a následně nastaveno efektivní společné řešení formou meziobecní spolupráce.

Předpokládané datum zahájení a ukončení rozvojové aktivity

Leden 2016 – Prosinec 2016

Rozvojová aktivita 2 – Realizace dlouhodobé informační kampaně

Iniciátor rozvojové aktivity

Dobrovolný svazek obcí ORP Příbram / Centrum společných služeb.

Jaký problém rozvojová aktivita řeší?

Hlavní problém, který by zavedení systému informovanosti o správném zacházení s odpady na území ORP Příbram byl řešen je vznik černých skládek v regionu. Přestože často vznikají sběrné dvory a lidé mají možnost použité spotřebiče bezplatně vrátit, jsou lidé odpad někam odvézt. Je pro ně snazší odpady odhodit někde poblíž bydliště u cesty. Pouze statistické zkoumání vzniku černých skládek ale nestačí. Proti černým skládkám bojují také zastupitelé obcí a měst. Ročně je totiž odstranění černých skládek stojí statisíce korun. Původce odpadu můžou potrestat pokutou až do výše padesáti tisíc korun. Podnikatelé a firmy mohou ale dostat pokutu až padesát milionů, i přesto nelze zabránit v regionu k vzniku černých skládek.

Jaké jsou příčiny problému?

Jako hlavní příčinu problému se jeví nedostatečná informovanost občanů o možnostech odložení odpadu. Dále je nutné zajištění dostatečné kontroly občanů s nakládáním s odpady. Přestože často vznikají sběrné dvory a lidé mají možnost použité spotřebiče bezplatně vrátit, jsou lidé odpad někam odvézt. Je pro ně snazší odpady odhodit někde poblíž bydliště u cesty. Pouze statistické zkoumání vzniku černých skládek ale nestačí. Proti černým skládkám bojují také zastupitelé obcí a měst. Ročně je totiž odstranění černých skládek stojí statisíce korun. Původce odpadu můžou potrestat pokutou až do výše padesáti tisíc korun. Podnikatelé a firmy mohou ale dostat pokutu až padesát milionů, i přesto nelze zabránit v regionu k vzniku černých skládek.

Jaké jsou cíle/očekávané přínosy rozvojové aktivity?

Přípravou a realizací společné dlouhodobé informační kampaně pro širokou veřejnost s využitím vhodných komunikačních nástrojů s cílem správného nakládání s komunálním odpadem a aktivní účasti obyvatel na systému odpadového hospodářství obcí. Podporou ekologické výchovy na školách s využitím celostátních programů dojde k nastavení zažitých praktik správného odklizení odpadu. Podporovat změnu chování podnikatelské a i občanské sféry směrem k upřednostňování výrobků příznivých z hlediska jejich vlivu na zdraví lidí a životního prostředí.

Zapojené obce

Obce Dobrovolného svazku obcí ORP Příbram.

Místo realizace rozvojové aktivity

SO ORP Příbram.

V čem je navrhované řešení inovativní?

Jedná se o inovaci, kde v rámci regionu nebyl ještě zaveden systém informovanosti o správném zacházení s odpady na celém území ORP Příbram a následně vyhodnocena jeho efektivita v prospěch regionu.

Předpokládané datum zahájení a ukončení rozvojové aktivity

Leden 2017 – Prosinec 2020

Rozvojová aktivita 3 – Podpora malého a středního podnikání v příbramské aglomeraci

Iniciátor rozvojové aktivity

DSO ORP Příbram – Centrum společných služeb.

Jaký problém rozvojová aktivita řeší?

Vytvořením komplexního systému podpory malých a středních podniků docílíme snížení procenta nezaměstnanosti v regionu.

Jaké jsou příčiny problému?

V důsledku ukončení činnosti největšího zaměstnavatele v regionu, se na trhu práce objevilo množství osob s kvalifikací, která neodpovídala potřebám průmyslových podniků s větší přidanou hodnotou, které zde nenacházely vhodnou pracovní sílu. Značné procento propuštěných zaměstnanců uranových dolů proto začalo pracovat na živnostenské oprávnění, což vytváří do jisté míry iluzi mimořádné podnikatelské aktivity na teritoriu ORP Příbram, jak dokládá již výše uvedený graf, který znovu vkládáme. Na základě konzultace s ředitelkou Úřadu práce v Příbrami bylo zjištěno, že další z hlavních příčin nezaměstnanosti v regionu je nevyužití jejich nabídky obcemi a podnikateli.

Jaké jsou cíle/očekávané přínosy rozvojové aktivity?

Cílem je vytvoření systému podpory malých a středních podniků a živnostníků ve spolupráci obcí v aglomeraci, s Úřadem práce s Okresní hospodářskou komorou. Centrální servisní středisko zprostředkuje užší spolupráci s OHK a s malými a středními podniky, které často neprojevují zájem o pomoc OHK. Docílení pořádání rekvalifikačních kursů přímo v aglomeraci (ORP) s ohledem na potřeby místních podnikatelů. Pomoc začínajícím podnikatelům zapojit se do programů Asociace malých a středních podniků. Přínosem bude snížení procenta nezaměstnanosti občanů v obcích regionu.

Zapojené obce

Obce DSO ORP Příbram.

Místo realizace rozvojové aktivity

SO ORP Příbram.

V čem je navrhované řešení inovativní?

Jedná se inovaci, kde v rámci regionu nebyl vytvořen komplexní systém podpory malých a středních podniků v rámci jednoho webového portálu.

Předpokládané datum zahájení a ukončení rozvojové aktivity

Leden 2016 – Květen 2017

Rozvojová aktivita 4 – Destinační management turistické lokality Příbramsko – Krajina pod Svatou Horou

Iniciátor rozvojové aktivity

Dobrovolný svazek obcí ORP Příbram

Jaký problém rozvojová aktivita řeší?

V regionu neexistuje instituce, která by se zabývala koordinací vzájemných potřeb a spolupráce mezi jednotlivými sektory cestovního ruchu, aby si navzájem mohli vyměňovat informace a spolupracovat při zajišťování služeb cestovního ruchu, které z různých důvodů nejsou schopné zajistit svépomocí.

Z analytické části je zřejmé, že ačkoli region nabízí poměrně dostačující počet ubytovacích a stravovacích kapacit, v řadě případů se ukazuje, že jejich kvalita neodpovídá současným potřebám a trendům v oblastech cestovního ruchu. V regionu zcela chybí hotely v nejluxusnější kategorii. Problémem jsou také poměrně nízké ubytovací kapacity jednotlivých zařízení, které v případě konání větší akce nejsou schopné zajistit kvalitní ubytování pro větší množství návštěvníků na jednom místě. V tomto ohledu tak dochází k situaci, že ubytovací kapacity v regionu zůstávají nenaplněny především z důvodu, že neodpovídají současné poptávce a potřebám trhu. Podobné problémy byly identifikovány i v případě stravovacích zařízení.

Jaké jsou příčiny problému?

Hlavní příčiny nízké míry spolupráce jednotlivých subjektů na celém území ORP Příbram vidíme v konkurenčním prostředí a vzájemné antipatii jednotlivých subjektů. Nedostatečná informovanost o všech poskytovaných služeb cestovního ruchu v regionu. Je zde nízká míra angažovanosti jednotlivých subjektů na zvýšení kvality poskytovaných služeb a současná nabídka služeb neodpovídá poptávce a trendům cestovního ruchu. V regionu je nízké zapojení veřejného sektoru.

Jaké jsou cíle/očekávané přínosy rozvojové aktivity?

Rozvojová aktivita si klade za prioritu zlepšení vzájemné komunikace a celkové kvality poskytovaných služeb cestovního ruchu v regionu. K dosažení tohoto stavu by měla sloužit nově vzniklá kancelář/agentura, která by zastřešovala poskytovatele služeb cestovního ruchu. V dlouhodobém hledisku by naplnění tohoto cíle vedlo k efektivnější koordinaci poskytovaných služeb cestovního ruchu, odhalení případných nedostatků a efektivní reakci na jejich následné odstranění a efektivní řízení cestovního ruchu v celém regionu.

Zapojené obce

Obce Dobrovolného svazku obcí ORP Příbram.

Místo realizace rozvojové aktivity

SO ORP Příbram.

V čem je navrhované řešení inovativní?

Do současné doby nebyla na území SO ORP Příbram vytvořena koordinace poskytovatelů ubytovacích a stravovacích zařízení. V rámci propagace regionu bylo na Městském úřadě Příbram vytvořeno Oddělení obchodu, služeb a cestovního ruchu, které zajišťovalo propagaci regionu v rámci veletrhů cestovního ruchu. Od dubna 2015 toto oddělení spadá pod Odbor kanceláře města Příbram. Vytvoření kanceláře managementu cestovního ruchu v rámci meziobecní spolupráce povede k efektivnější koordinaci poskytovaných služeb cestovního ruchu, odhalení případných nedostatků a efektivní reakci na jejich následné odstranění.

Předpokládané datum zahájení a ukončení rozvojové aktivity

Leden 2016 – Prosinec 2018

Rozvojová aktivita 5 – Obnova úvozových cest s využitím jako cyklotrasy v regionu ORP Příbram

Iniciátor rozvojové aktivity

DSO ORP Příbram

Jaký problém rozvojová aktivita řeší?

Na území regionu se nachází kombinace ideálních přírodních podmínek a unikátních památek, které nabízejí svým návštěvníkům mnoho možností volnočasového vyžití. Přesto zde existuje velký potenciál především v rozvoji infrastruktury (vytvoření zázemí, rozšíření tras, budování nových stezek), která by sloužila návštěvníkům. V regionu je zmapována rozlehlá síť úvozových cest, které nabízejí ideální možnost pro vybudování turistických tras a propojení významných památek v regionu. Toto téma je úzce spojeno s otevřením vojenského újezdu Brdy, kde jsou přímo ideální podmínky pro rozvoj právě těchto forem cestovního ruchu.

Jaké jsou příčiny problému?

Příčinou tohoto problému je především doposud poměrně pomalý rozvoj těchto forem turistiky, kde hlavní příčinou jsou především vysoké náklady na budování zcela nových stezek, které by sloužili výhradně pro potřeby cestovního ruchu v regionu. Tento problém je stejný také u veřejných sportovišť, kde jsou vysoké náklady na jejich údržbu a případný další rozvoj.

Jaké jsou cíle/očekávané přínosy rozvojové aktivity?

V regionu SO ORP Příbram se nachází rozlehlá síť bývalých úvozových cest, které jsou v dnešní době zcela nevyužité. Jelikož nejsou většinou vhodné pro běžný silniční provoz, nabízejí se jako ideální alternativa pro rozvoj turistických tras, které by nezasahovali do běžného provozu na pozemních komunikacích. Úvozové cesty v regionu jsou přehledně vyznačeny v příloze č. 1. Úvozové cesty v SO ORP Příbram. Cílem v této oblasti je jejich rekonstrukce za účelem využití pro potřeby rozvoje cestovního ruchu především pro vybudování sítě turistických tras po regionu. Jedná se především o cyklostezky a cesty určené pro hipoturistiku.

Zapojené obce

Obce DSO ORP Příbram.

Místo realizace rozvojové aktivity

SO ORP Příbram

Ukázka možné úpravy úvozových cest a napojení na stávající turistické trasy:

Příbram – Trhové Dušníky – Skorotín – Kardavec – Pičín – Náves – Komorsko – Čenkov – Dominikální Paseky- Hluboš – Bratkovice – Sádek – Drahlín – Obecnice – Lhota u Příbramě – Trhové Dušníky – Příbram

Uvedená trasa úvozových cest je dlouhá 47,5 km (pěší turistika 14 hodin). Náskres trasy revitalizovaných lesnických a zemědělských cest k využití turistiky je uveden v příloze č. 2.

Turistické zajímavosti na trase jsou uvedeny v příloze č. 3.

V čem je navrhované řešení inovativní?

Do roku 2015 nebyly doposud zmapovány úvozové cesty v regionu SO ORP Příbram. Rozšířením stávajících turistických tras a obnovením úvozových cest budou v regionu snadno dostupné turistické cíle a tím i větší turistický potenciál. Touto rozvojovou aktivitou dojde k obnovení zemědělských a lesních cest, které budou mít možnost využívat nejen návštěvníci regionu, ale i místní obyvatelé.

Předpokládané datum zahájení a ukončení rozvojové aktivity

Leden 2017 – Prosinec 2020

6. Kontakty

Realizační tým:

Bc. Jiří Kužel

Koordinátor meziobecní spolupráce

e-mail: kuzel.jiri@tiscali.cz

Telefon: 604 216 781

Jaroslava Vildová

Pracovník pro analýzy a strategie

e-mail: jaroslava.vildova@pribram.eu

Telefon: 604 282 837

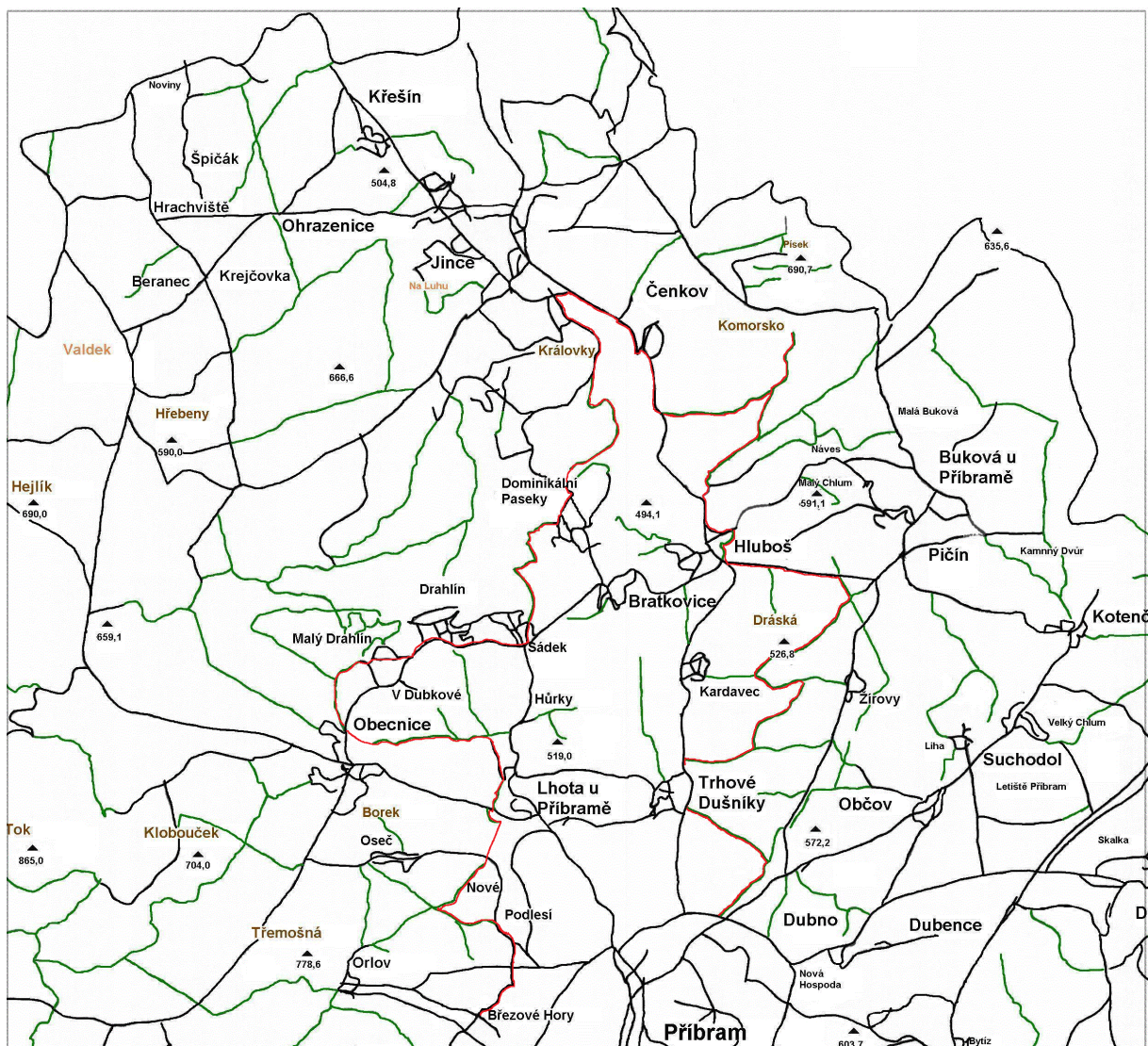
7. Přílohy

Příloha č. 1 - Úvozové cesty v regionu ORP Příbram

VYZNAČENÍ ÚVOZOVÝCH CEST NA ÚZEMÍ ORP PŘÍBRAM



Příloha č. 2 - Náskres trasy revitalizovaných úvozových cest regionu ORP Příbram v rámci Rozvojové aktivity č. 5 Akčního plánu Souhrnného dokumentu ORP Příbram.



Náskres ukazuje možné značení a vedení trasy Příbram - Hluboš - Čenkov - Obecnice - Příbram. Zelená barva vyznačuje úvozové cesty na území ORP Příbram a černá barva značí cesty, které jsou vedené v turistické mapě. Trasa by křížila několik známých turistických tras, které jsou uvedené v příloze č. 3. Tato ukázka úvozové trasy je jednou s možných variant. Tato rozvojová aktivita by byla v rámci Centra společných služeb, které bude prostřednictvím Dobrovolného svazku obcí ORP Příbram realizovat rozvojové aktivity uvedené v Akčním plánu.

Příloha č. 3 - Turistické zajímavosti na upravených úvozových cestách Příbram – Čenkov – Příbram uvedené v rozvojové aktivitě č. 5.

Příbram

- Svatohorský klášter a kostel sv. Jakuba jsou dominantami městského panoramatu. Ve staré Příbrami můžete najít následující památky a další zajímavá místa.
- Nad městem je známé poutní místo Svatá Hora – barokní kostel a klášter, spojený s městem unikátním zastřešeným schodištěm.
- Náměstí Tomáše Garrigua Masaryka
- kostel sv. Jakuba (založený v r. 1298, s barokní lodí, novogotická věž z 19. století),
- budova bývalého soudu (sgrafita podle kreseb Mikoláše Alše s hornickými motivy),
- budova Knihovny Jana Drdy a další historické budovy;
- Městský úřad – neorenesanční budova z r. 1890, architekt Vojtěch Ignác Ulmann;
- Zámeček-Ernestinum – původně tvrz ze 14. století, později arcibiskupská rezidence, nyní kulturní středisko s Galerií Františka Drtikola, původní gotický arkýř
- památník obětí první světové války (Akad. sochař Václav Šára), socha arcibiskupa Arnošta z Pardubic (sochař Ivan Kodým);
- Gotický kostel sv. Jakuba na náměstí T. G. Masaryka v Příbrami
- Pražská ulice – s obchody a restauracemi, na horním konci Václavské náměstí s kašnou a sochou sv. Václava (sochař Stanislav Hanzík);
- Jiráskovy sady – park v centru staré Příbrami, obklopený historickými budovami:
- konvikt (církevní škola), později budova rektorátu Vysoké školy báňské nebo sídlo Okresního národního výboru, architekt V. I. Ulmann,
- pomník literárnímu dílu Aloise Jiráska (sochař Václav Šára), busta generála Richard Tesaříka;
- Příbramský hřbitov – hrobky mnoha příbramských osobností, památník obětí požáru v Mariánském dole v r. 1892 (druhý stejný se nachází na zdabořském hřbitově), památník vojáků Rudé armády padlých v okolí města za druhé světové války;
- Busta Antonína Dvořáka na Dvořákově nábřeží
- Kulturní dům – postavený v r. 1959, architekt Václav Hlinský, sídlo příbramského divadla Antonína Dvořáka, poblíž socha Antonína Dvořáka (sochař Josef Wagner);
- Socha Horníka (sochař Ivan Lošák) u příbramského gymnázia;
- Muzeum třetího odboje
- Pět historických dolů a další objekty Hornického muzea Příbram;
- Kostel sv. Vojtěcha – neorenesanční, dokončen r. 1889;
- Hornický kostelík sv. Prokopa – založen v 18. století na místě staré dřevěné zvonice;
- Kostel sboru Mistra Jakoubka ze Stříbra – postaven 1936.
- Částečně zpřístupněné území VVP Brdy v oblasti vrchu Třemošná (778 m) na západním okraji města umožňuje využití pro turistiku, cyklistiku a v zimě též pro běžecké lyžování.

Trhové Dušníky

- Kaple Nejsvětější Trojice, u rybníka
- Výklenková kaplička sv. Jana Nepomuckého na návsi
- Rudný důl - dědičná štola císaře Josefa II., na jihovýchod od vsi

- Rudný důl - Květenká štola
- Barokní zámek po r. 1950 zdevastován a r. 1973 zbořen.
- Barokní trojboká boží muka
- Přírodní zajímavostí meandry Litavky pod obcí
- Cyklistika - Obcí vede cyklotrasa č. 302 Příbram - Trhové Dušníky - Jince - Hořovice.

Skorotín

- nová obora Farmářský chov
- U Kříže - zaniklá tvrz

Kardavec

- zvonička



Pičín

- Kostel Nanebevzetí Panny Marie
- Nad rybníkem Příkop původní středověká tvrz změněna na sýpku, torzo ohradní zdi
- Barokní sochy sv. Jana Nepomuckého a Antonína
- Pomník letcům z r. 1924
- Pohádková země se strašidly, skřítky, vodníky a dalšími pohádkovými bytostmi, jejich autorkou malířka a spisovatelka Vítězslava Klímová.


Komorsko

- zaniklá středověká osada

Čenkov

- Cyklistika - Obcí vede cyklotrasa č. 302 Příbram - Čenkov - Jince - Hořovice.
- Pěší turistika
-  Jince - Čenkov - U Komorska
-  Komárov - Jince - Čenkov - Buková u Příbramě - Rosovice.

Hluboš

- Kostel Nejsvětější Trojice
- Zámek s kaplí Svatého kříže, anglický park
- Západně od obce zbytky původního hamru Paďousy
- *Pěší turistika*
-  Pod Provazcem - Hluboš, U Kříže - Skorotín – Příbram


Bratkovice

- Památník Tomáše Garrigua Masaryka na návsi.
- Cyklistika - Obcí vede cyklotrasa č. 302 Příbram - Trhové Dušníky nebo Obecnice - Bratkovice - Jince - Hořovice.
-

Obecnice

- Kostel sv. Šimona a Judy
- Západně na Obecnickém potoce vodní nádrž na území vojenského újezdu, hráz o délce 365 m a výšce 14 m vytváří vodní plochu 12 ha, nyní zásobárna pitné vody pro Příbramsko.
- Cyklistika - Obcí vedou cyklotrasy č. 302 Dolní Líšnice - Příbram - Obecnice - Jince - Hořovice a č. 8198 Obecnice - Láz.

Podlesí

- Cyklistika - Obcí prochází cyklotrasa č. 302 Milín - Bohutín - Podlesí - Bratkovice - Hořovice.
- Pěší turistika
-  Orlov - Podlesí - Příbram.

Příbram

Trasa ukončena v lesoparku pod Hornickým muzeem v Příbrami.

Příloha č. 4 – Zápis z jednání k přípravě akčního plánu ze dne 21.07.2015

Příloha č. 5 – Zápis z jednání k přípravě akčního plánu ze dne 30.07.2015

Příloha č. 6 – Zápis z jednání k přípravě akčního plánu ze dne 20.08.2015

Příloha č. 7 – Zápis z jednání k přípravě akčního plánu ze dne 25.08.2015

Příloha č. 8 – Zápis ze závěrečného neformálního shromáždění zástupců ze dne 15.09.2015

Seznam použitých zkratek

MŠ - Mateřská škola

ZŠ - Základní škola

DSO - Dobrovolný svazek obcí

ORP - Obec s rozšířenou působností

OPŽP – Operační program životní prostředí

CSS – Centrum společných služeb

SO – Správní obvod

SKO – Směsný komunální odpad

ČR – Česká republika

OHK – Okresní hospodářská komora

MSP – Koncepce podpory malých a středních podnikatelů

Seznam příloh

Příloha č. 1 - Úvozové cesty v regionu ORP Příbram	26
Příloha č. 2 - Náskres trasy revitalizovaných úvozových cest regionu ORP Příbram v rámci Rozvojové aktivity č. 5 Akčního plánu Souhrnného dokumentu ORP Příbram.	27
Příloha č. 3 - Turistické zajímavosti na upravených úvozových cestách Příbram – Čenkov – Příbram uvedené v rozvojové aktivitě č. 5.....	28
Příloha č. 4 – Zápis z jednání k přípravě akčního plánu ze dne 21.07.2015	30
Příloha č. 5 – Zápis z jednání k přípravě akčního plánu ze dne 30.07.2015	30
Příloha č. 6 – Zápis z jednání k přípravě akčního plánu ze dne 20.08.2015	30
Příloha č. 7 – Zápis z jednání k přípravě akčního plánu ze dne 25.08.2015	30
Příloha č. 8 – Zápis ze závěrečného neformálního shromáždění zástupců ze dne 15.09.2015	30

