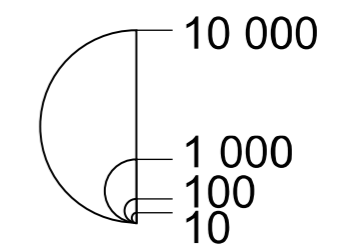


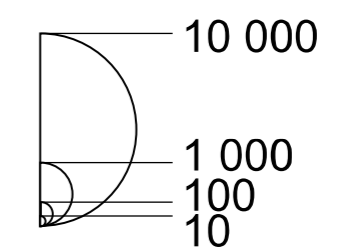
# 2B.4: ZMĚNA REZIDENČNÍ A VÝROBNÍ FUNKCE V KARLOVARSKÉM KRAJI (2007–2016)

## Změna funkce

### Výrobní funkce

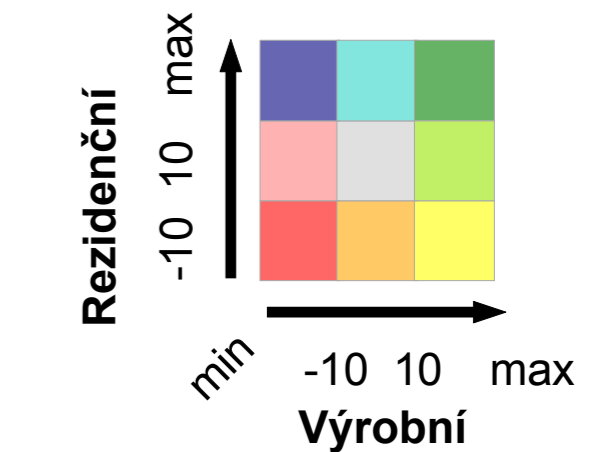


### Rezidenční funkce



■ nárůst ■ pokles

## Změna funkce v %



## Doprava

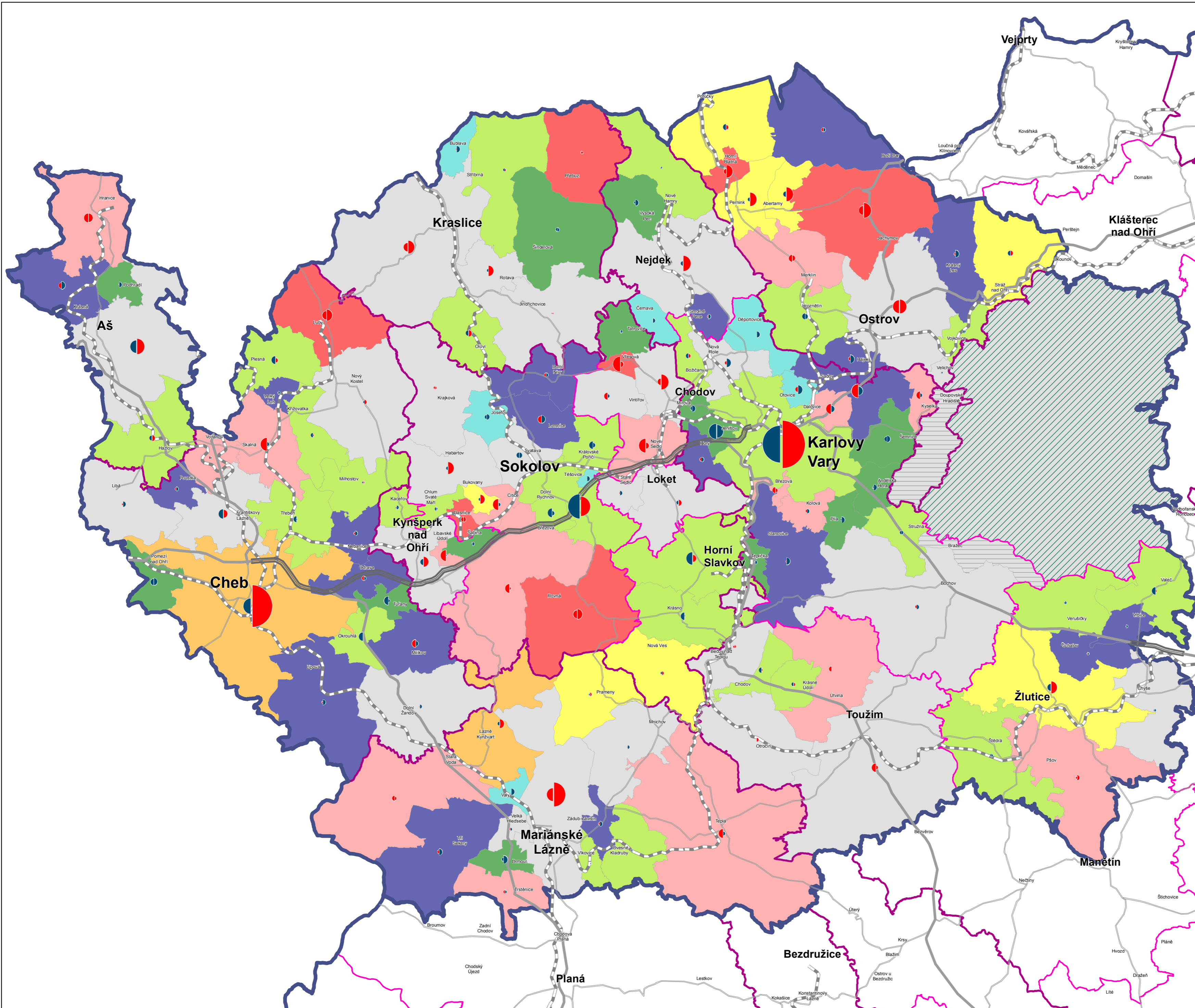
- Dálnice
- Silnice I. třídy
- Silnice II. třídy
- Železnice

## Hranice

- Kraj
- SO ORP
- SO POÚ
- Vojenský újezd
- Obec vzniklá 1. 1. 2016



Souřadnicový systém: S-JTSK  
Zdroj dat: Český statistický úřad, ArcČR 500, Ministerstvo financí ČR.



TA ČR Program Beta



Tato specializovaná mapa je výstupem řešení výzkumného projektu **Análýza dopadů rušení úřadů na socioekonomický vývoj v daných lokalitách** realizovaného s finanční podporou TA ČR v rámci programu BETA (ev. č. TB0500MV006)