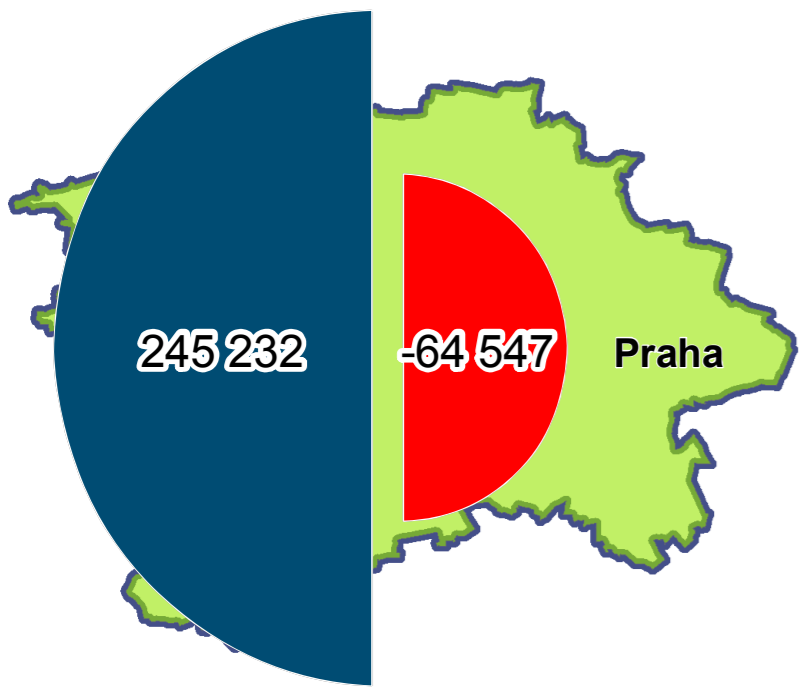
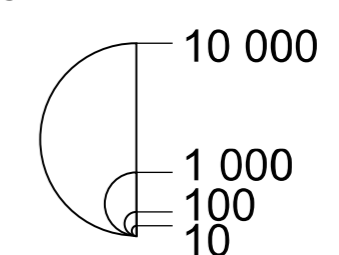


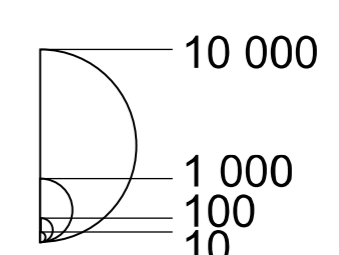
2B.1: ZMĚNA REZIDENČNÍ A VÝROBNÍ FUNKCE V PRAZE A VE STŘEDOČESKÉM KRAJI (2007–2016)



Změna funkce Výrobní funkce

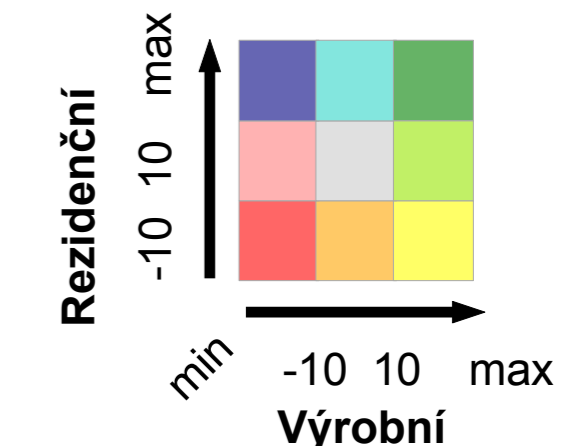


Rezidenční funkce



■ nárůst ■ pokles

Změna funkce v %



Doprava

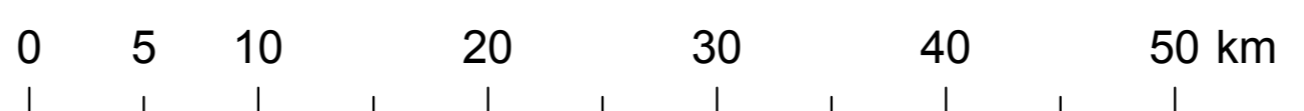
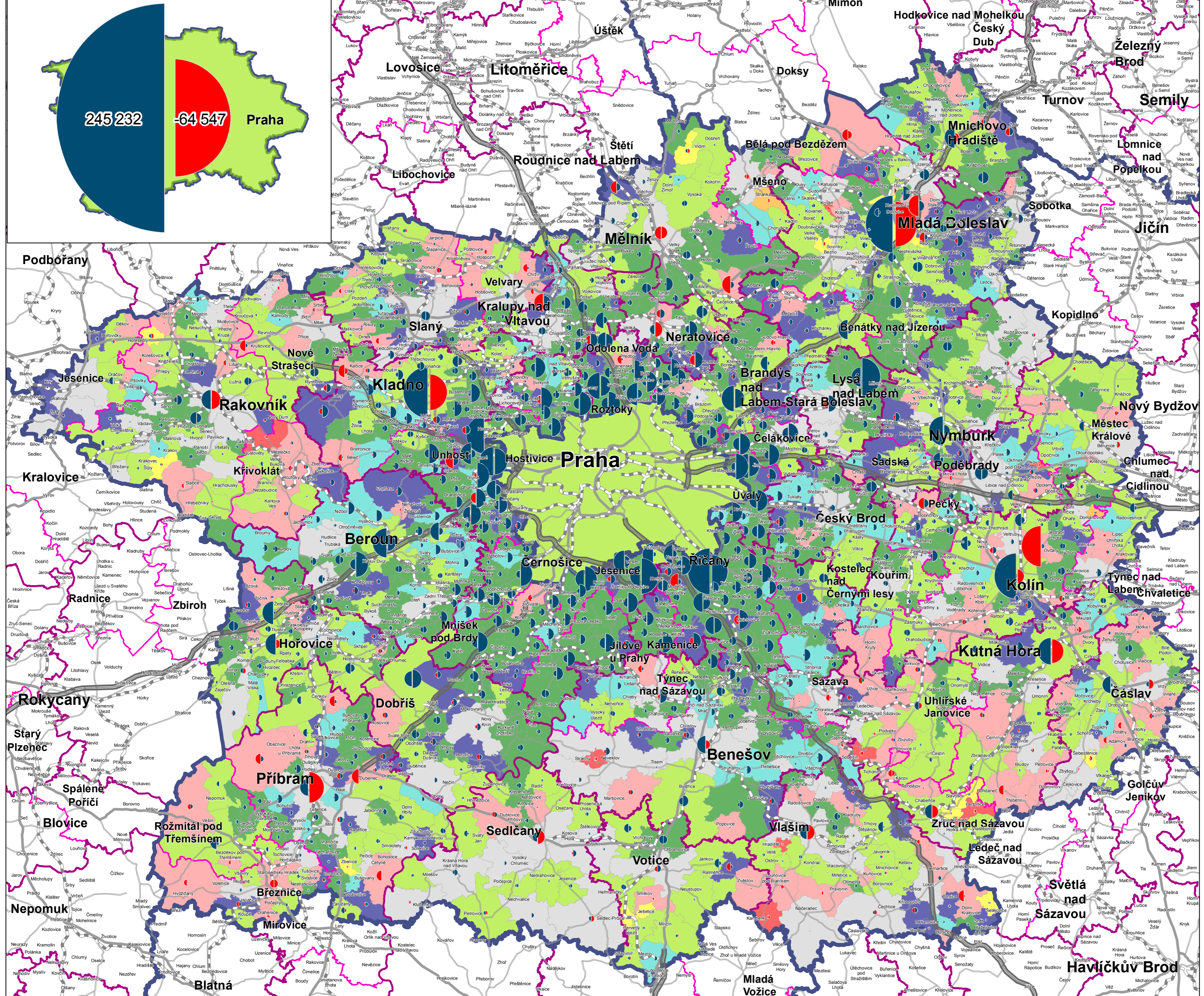
- Dálnice
- Silnice I. třídy
- Silnice II. třídy
- Železnice

Hranice

- Kraj
- SO ORP
- SO POÚ



Souřadnicový systém: S-JTSK
Zdroj dat: Český statistický úřad,
ArcČR 500, Ministerstvo financí ČR.



Tato specializovaná mapa je výstupem řešení výzkumného projektu
Análýza dopadů rušení úřadů na socioekonomický vývoj v daných lokalitách
realizovaného s finanční podporou TA ČR v rámci programu BETA (ev. č. TB0500MV006)

TA ČR Program Beta

