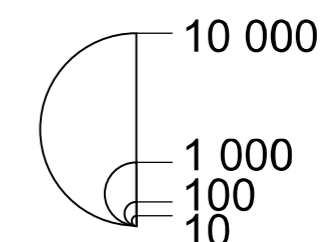
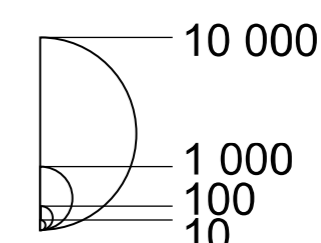


2B.0: ZMĚNA REZIDENČNÍ A VÝROBNÍ FUNKCE V OKOLÍ PRAHY (2007–2016)

Změna funkce Výrobní funkce

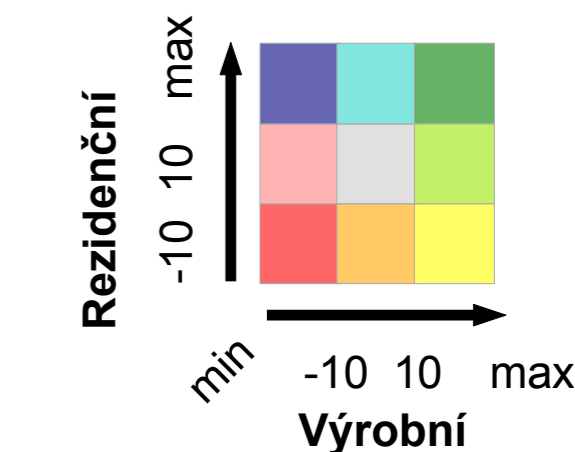


Rezidenční funkce



nárůst pokles

Změna funkce v %



Doprava

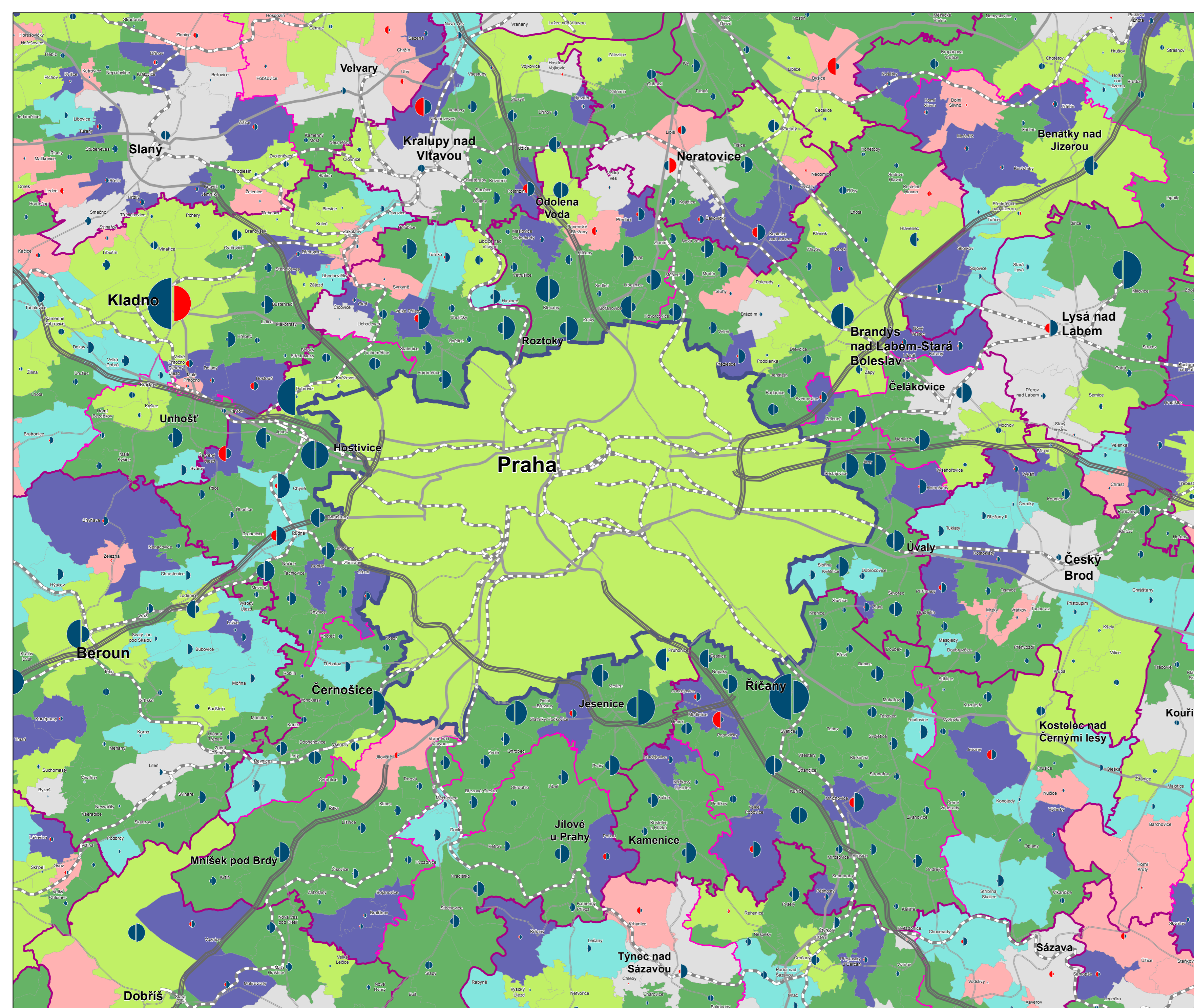
- Dálnice
- Silnice I. třídy
- Silnice II. třídy
- Železnice

Hranice

- Kraj
- SO ORP
- SO POÚ



Souřadnicový systém: S-JTSK
Zdroj dat: Český statistický úřad, ArcČR 500, Ministerstvo financí ČR.



Tato specializovaná mapa je výstupem řešení výzkumného projektu **Análýza dopadů rušení úřadů na socioekonomický vývoj v daných lokalitách** realizovaného s finanční podporou TA ČR v rámci programu BETA (ev. č. TB0500MV006)

