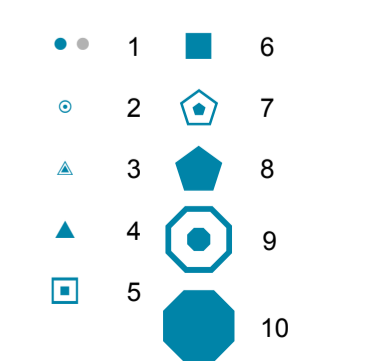
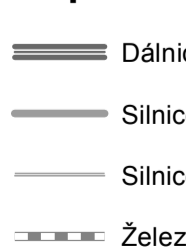


2A.11: HIERARCHIE OBCÍ A INDEX VÝZNAMU OBCE (IVO) V OLOMOUCKÉM KRAJI 2016

Hierarchie obcí dle umístění úřadů (počet úřadů)



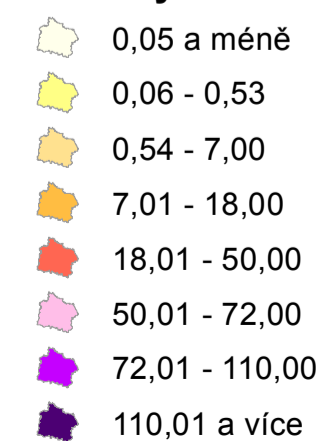
Doprava



Hranice



Index významu obce (IVO)



Zkratky úřadů v obci:

- M – Matrika
- P – Pověřený obecní úřad
- R – Obec s rozšířenou působností
- S – Stavební úřad
- F – Finanční úřad
- U – Úřad práce
- K – Katastrální úřad
- Z – Okresní správa sociálního zabezpečení

- Šedou barvou jsou označeny obecní úřady bez Czech POINTU.
- Modrou barvou jsou označeny obecní úřady s Czech POINTEM.



Souřadnicový systém: S-JTSK
Zdroj dat: Český statistický úřad.
Počet obyvatel k 1. 1. 2016.
Registr sčítacích obvodů aktuální k 1. 7. 2016.
Počty úkonů poskytl centrální orgány jednotlivých úřadů za rok 2015.

Tato specializovaná mapa je výstupem řešení výzkumného projektu **Analýza dopadů rušení úřadů na socioekonomický vývoj v daných lokalitách** realizovaného s finanční podporou TA ČR v rámci programu BETA (ev. č. TB0500MV006)