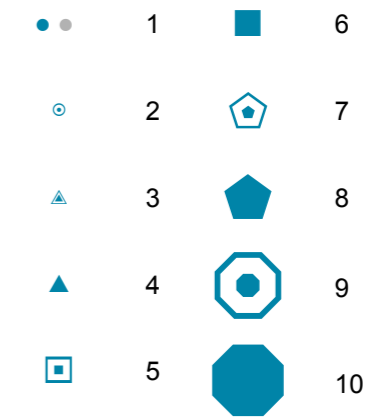


# 2A.0: HIERARCHIE OBČÍ A INDEX VÝZNAMU OBCE (IVO) V OKOLÍ PRAHY 2016

## Hierarchie obcí dle umístění úřadů (počet úřadů)



- Šedou barvou jsou označeny obecní úřady bez Czech POINTU.
- Modrou barvou jsou označeny obecní úřady s Czech POINTEM.

## Zkratky úřadů v obci:

- M – Matrika
- P – Pověřený obecní úřad
- R – Obec s rozšířenou působností
- S – Stavební úřad
- F – Finanční úřad
- U – Úřad práce
- K – Katastrální úřad
- Z – Okresní správa sociálního zabezpečení


## Doprava

- Dálnice
- Silnice I. třídy
- Silnice II. třídy
- Železnice

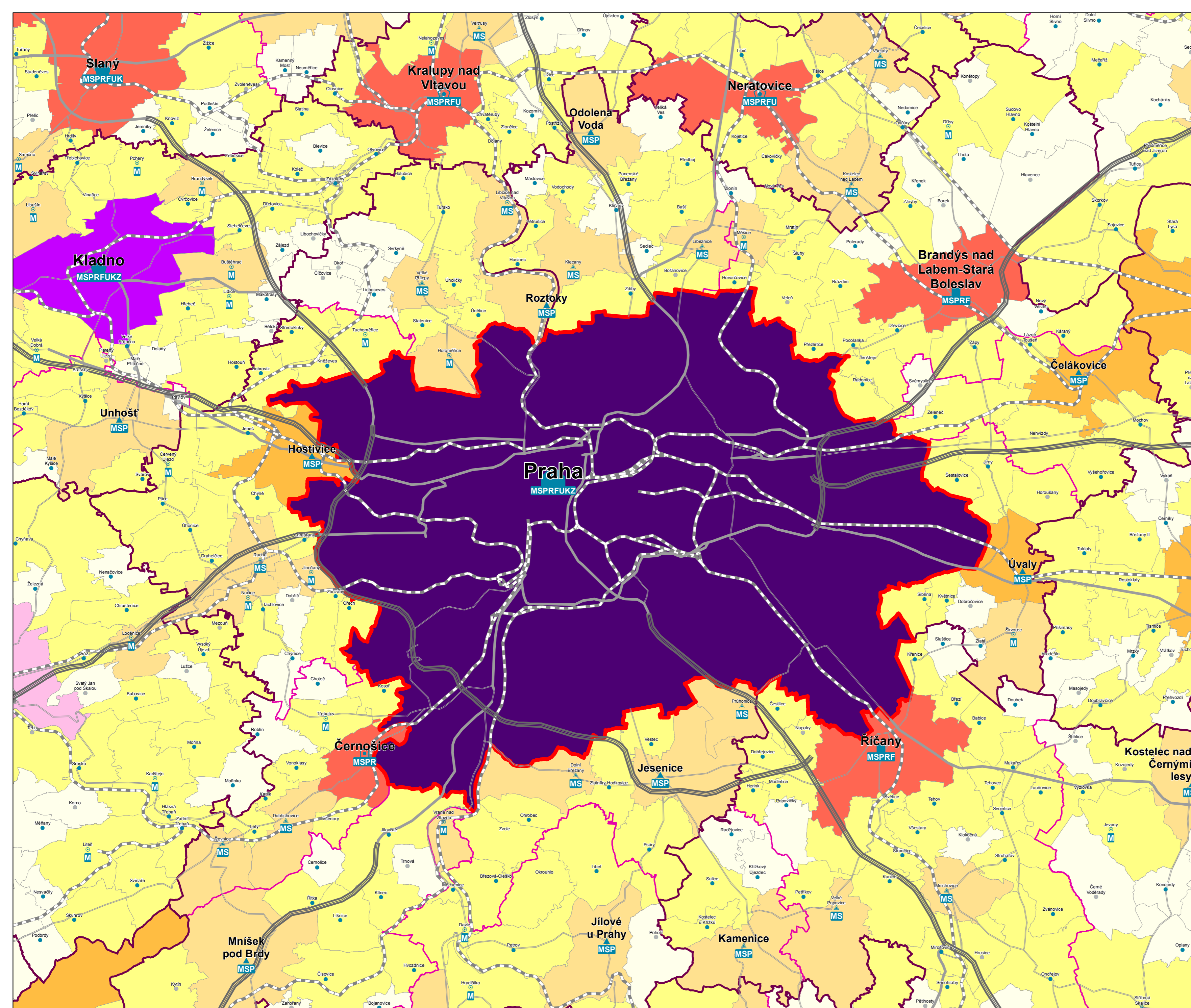
## Hranice

- Kraj
- SO ORP
- SO POU

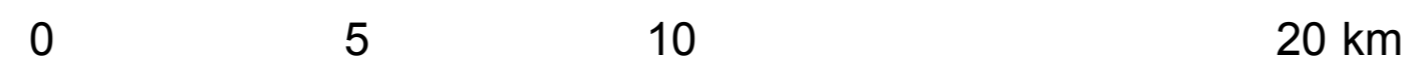
## Index významu obce (IVO)



Souřadnicový systém: S-JTSK  
Zdroj dat: Český statistický úřad.  
Počet obyvatel k 1. 1. 2016.  
Registr sčítacích obvodů aktuální k 1. 7. 2016.  
Počty úkonů poskytlý centrální orgány jednotlivých úřadů za rok 2015.



Tato specializovaná mapa je výstupem řešení výzkumného projektu  
**Analýza dopadů rušení úřadů na socioekonomický vývoj v daných lokalitách**  
realizovaného s finanční podporou TA ČR v rámci programu BETA (ev. č. TB0500MV006)



TA ČR Program Beta

