

Praha

13. března 2024

STÁTNÍ POZEMKOVÝ ÚŘAD

Ing. Jiří VESELÝ

SMOČR

13. března 2024

OBSAH

- PŘEDSTAVENÍ STÁTNÍHO POZEMKOVÉHO ÚŘADU
- POZEMKOVÉ ÚPRAVY A KRAJINOTVORBA
- MONITORING EROZE ZEMĚDĚLSKÉ PŮDY
- PŘEVZETÍ POZEMKŮ NIV

STÁTNÍ POZEMKOVÝ ÚŘAD

- Zřízen ke dni 1. ledna 2013 na základě zákona č. 503/2012 Sb., o Státním pozemkovém úřadu.

POZEMKOVÉ
ÚPRAVY

BPEJ
MONITORING
EROZE

PŘEVODY
A SMĚNY
NEMOVITOSTÍ

SPRÁVA MAJETKU
VČETNĚ
VH DĚL

RESTITUCE



STÁTNÍ POZEMKOVÝ ÚŘAD

A watercolor illustration of a landscape. In the foreground, a river flows from the bottom center towards the right. The banks are lined with various green trees and bushes. In the background, there are rolling green hills and mountains under a light sky. The overall style is soft and artistic.

POZEMKOVÉ ÚPRAVY A KRAJINOTVORBA

NÁSTROJE PRO OCHRANU A TVORBU KRAJINY

- **MMR**
územní plánování
 - kraje, obce
- **MŽP**
Operační program životního prostředí
 - kraje, obce
- **MZe**
Program rozvoje venkova, Společná zemědělská politika
 - Lesy ČR, Povodí
 - **SPÚ – POZEMKOVÉ ÚPRAVY**

KOMPETENCE SPÚ

- **inženýrské činnosti:**
 - v oblasti vodního hospodářství krajiny, protierozní ochrany půd, ÚSES
 - v oblasti dopravní infrastruktury a katastru nemovitostí (tvorba digitální katastrální mapy)
- **rozhodování ve správním řízení:**
 - definování dlouhodobé rozvojové koncepce konkrétního území s reflektováním místních specifických podmínek a s cílem prokazatelného rozvoje a udržitelného hospodaření ve venkovském prostoru

POZEMKOVÉ ÚPRAVY „jako komplexní nástroj rozvoje venkova“

- zákon č. 139/2002 Sb.
- reagují na společenský a ekonomický vývoj i vývoj klimatu

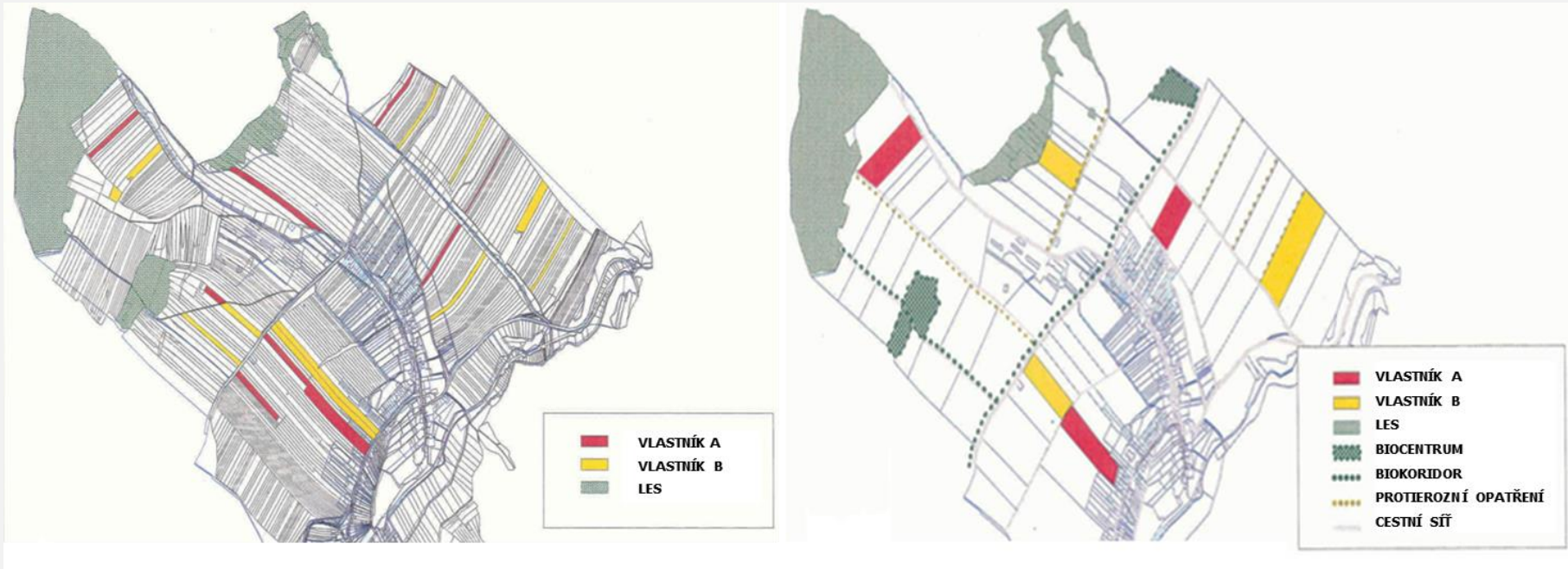
PROSTOROVÉ
USPOŘÁDÁNÍ
POZEMKŮ

NAROVNÁNÍ
VLASTNICKÝCH
PRÁV

REALIZACE
SPOLEČNÝCH
ZAŘÍZENÍ

PODKLAD
ÚZEMNÍHO
PLÁNOVÁNÍ

KATASTRÁLNÍ MAPY V PROCESU POZEMKOVÝCH ÚPRAV „PŘED“ a „PO“



POZEMKOVÉ ÚPRAVY „jako komplexní nástroj rozvoje venkova“

POVODNĚ A PŘÍVALOVÉ DEŠTĚ

VODOHOSPODÁŘSKÁ OPATŘENÍ

nádrže
poldry
ochranné hráze

SUCHO

RETENČNÍ A AKUMULAČNÍ ZAŘÍZENÍ

mokřady, rybníky
akumulační nádrže
revitalizace toků

DEGRADACE PŮDY

PROTIEROZNÍ OPATŘENÍ

protierozní meze, průlehy,
zasakovací pásy, terasy,
záchytné příkopy, větrolamy,
zatravnění

ZPŘÍSTUPNĚNÍ KRAJINY

REALIZACE POLNÍCH CEST

polní cesty s ozeleněním
cesty pro farmáře
cesty pro rekreace

EKOSTABILIZAČNÍ OPATŘENÍ

ÚSES

biokoridory a biocentra,
interakční prvky
doprovodná zeleň

PLÁN SPOLEČNÝCH ZAŘÍZENÍ

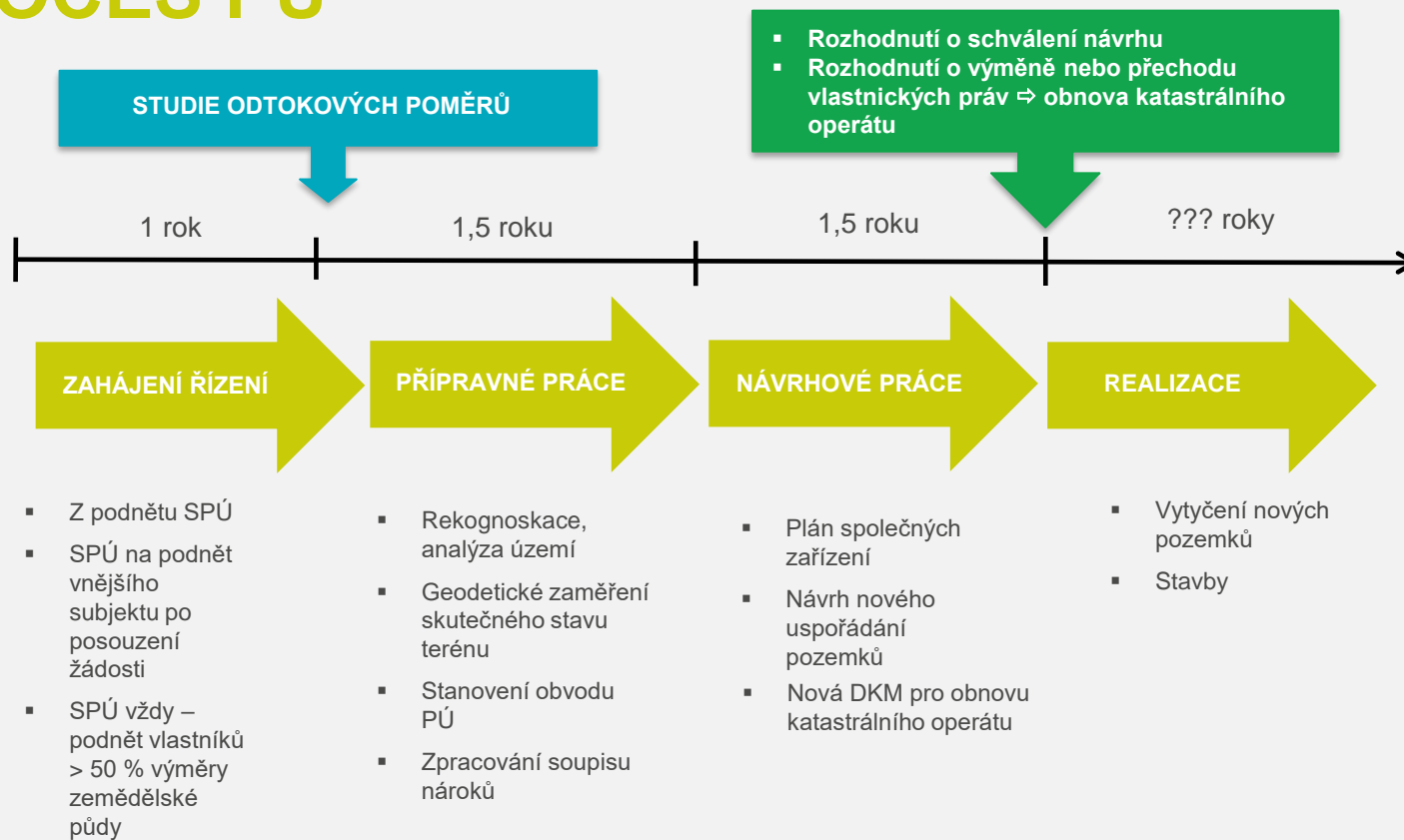


PLÁN SPOLEČNÝCH ZAŘÍZENÍ

Vlčice u Blovic



PROCES PÚ




POZEMKOVÉ ÚPRAVY „v číslech“

- v ČR 13 076 katastrálních území – PÚ dokončeny na 46,5 % k.ú.
- výměra ZPF v ČR – 4 200 tis. ha
 - pozemkové úpravy ukončeny na 40,7 % ZPF
 - na 11,8 % jsou ve stavu rozpracovanosti

FORMA	UKONČENÉ	VÝMĚRY (HA)
Komplexní	3 080	1 398 804,00
Jednoduché	3 011	313 659,27

FORMA	AKTUÁLNĚ ROZPRACOVANÉ (UZAVŘENÁ SOD)	VÝMĚRY (HA)
Komplexní	1 038	491 584,28
Jednoduché	68	7 283,02



POZEMKOVÉ ÚPRAVY „v číslech“

- od roku 1991 vynaloženo téměř **34,5 mld. Kč** na návrhy pozemkových úprav a následné realizace
- z toho od vzniku SPÚ (2013) jde o částku **20,6 mld. Kč**

OPATŘENÍ V KRAJINĚ	VODOHOSPOD	PROTIEROZNÍ	EKOLOGICKÁ	ZPŘÍSTUPNĚNÍ P.
1991 - 2023	859,37 ha	940,49 ha	1 984,63 ha	4 057,28 km
2013 - 2023	444,07 ha	286,89 ha	599,63 ha	1 971,28 km

PŘÍKLADY ZREALIZOVANÝCH OPATŘENÍ

VODNÍ NÁDRŽ A BIOCENTRUM V K.Ú. ZDERAZ U KOLEŠOVIC



Předmětem projektu byla realizace průtočné malé vodní nádrže VN 1 včetně funkčních objektů, neprůtočná malá vodní nádrž VN 2 a lokální biocentrum LBC 106 v katastrálním území Zderaz u Kolečovic. Průleh a plochy terénních úprav jsou postupně zatravňovány. V rámci druhé fáze projektu byly v interakčním prvku vysazeny dřeviny.

Lokalita o ploše
cca 5,25 ha
Průtočná nádrž VN1
s max. možným
objemem vody 40 400 m³
220 keřů a 120 stromů



KPÚ pro Středočeský kraj, pobočka Rakovník

Realizace: 11/2022

Náklady na realizaci: 18 202 511 Kč vč. DPH

VĚTROLAM V K.Ú. BÝKEV, OKRES MĚLNÍK



Výsadba větrolamu LBK
110 s následnou 3 letou
rozvojovou péčí.
Vysazeno 554 stromů
a 2 132 keřů.

KPÚ pro Středočeský kraj a hl. m. Praha, pobočka Mělník

Realizace: 11/2022

Náklady na realizaci: 1 529 535,46 Kč vč. DPH

MONITORING EROZE

- projekt SPÚ a Výzkumného ústavu meliorací a ochrany půdy
- evidenční nástroj pro sledování účinnosti zemědělských dotačních politik
- nástroj ochrany ZPF a využití v procesu PÚ
- systém závislý na hlášení
- od 1. 7. 2021 účinná vyhláška č. 240, o ochraně zemědělské půdy před erozí

<http://me.vumop.cz>



PŘEVODY A PRODEJ POZEMKŮ MĚSTŮM A OBCÍM

zákon č.503/2012
Sb., „o SPÚ“

zákon
č.229/1991 Sb.
„o půdě“

zákon
č.92/1991 Sb.
„o velké
privatizaci“

zákon
č.219/2000 Sb.,
„o majetku
státu“

zákon
č.139/2002 Sb.,
„o
pozemkových
úpravách“

FORMY PŘEVODŮ NA OBCE

BEZÚPLATNÉ

§7 z. 503/2012 Sb. – VPS, komunikace, zeleň, pozemky pod budovami nebo stavbami obce

z. 92/1991 Sb. – pod komunikacemi

z. 219/2000 Sb. – ve veřejném zájmu

ÚPLATNÉ

ostatní převody dle zákona

§ 8 z. 503/2012 Sb. – zákonná povinnost pro města a obce!

SMĚNY A PRODEJE

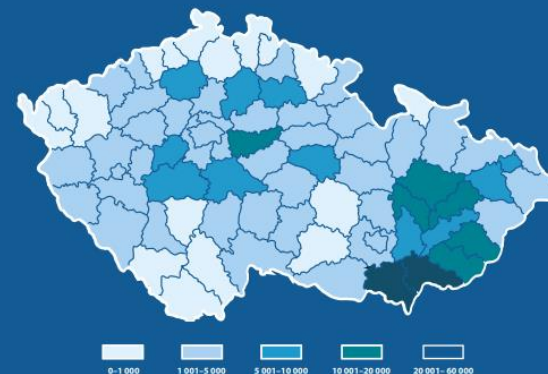
- SMĚNY (§3 z. 503/2012 Sb.)
 - nenárokový převod
 - náhradou nabízené pozemky:
 - zemědělsky využitelné – nezanedbaná zemědělská půda
 - nesmí být vyloučen z případného převodu (práva třetích osob)
 - dle účelu směny – stanoven poměr pozemků požadovaných a pozemků náhradních
 - cenové podmínky:
 - dle dalšího nakládání s pozemky, které náhradou SPÚ získá
- PRODEJ (§17, odst. 3 písm. c) z. 229/1991 Sb.)
 - v naléhavých případech může požádat subjekt, který má právo uskutečnit výstavbu:
 - podle územního souhlasu,
 - podle územního rozhodnutí o umístění stavby,
 - podle stavebního povolení,
 - podle veřejnoprávní smlouvy,
 - na základě ohlášení stavby stavebnímu úřadu.
 - pozemek o max. výměře 1000 m²
 - ocenění cenou obvyklou i cenou zjištěnou – použije se vyšší

PŘEVZETÍ POZEMKŮ NIV

- cca 84 000 pozemků s výměrou téměř 25 000 ha
- zemědělské pozemky dle druhu pozemku (včetně spol. podílu, ale mimo pozemky v MZCHU a pozemky s duplicitou)
- pozemky ve zjednodušené evidenci – ÚZSVM došetří druh pozemku a potom případný převod
- hromadné přepisy po kat. pracovištích připraví ÚZSVM (vzor zápisu bude dohodnut mezi ústředími)
- předpoklad převodu březen až září 2024
- v případě zjištění že skutečný stav neodpovídá stavu v KN, může SPÚ od zápisu (jeho části) odstoupit a uzavřít s ÚZSVM souhlasné prohlášení o změně příslušnosti zpět na ÚZSVM
- vymáhání bezdůvodného obohacení bude řešit SPÚ zpětně jen k 1.1. 2024 za celou dobu




Celkový počet neidentifikovaných položek v ČR



Počet pozemků na LV SPÚ
433 224

Počet parcel NIV (ZPF) dle KN
84 309



JAK BUDOU NABYTÉ POZEMKY VYUŽITY?

Tvorba rezervy státních pozemků pro realizaci rozvojových programů státu

Pozemkové úpravy a řešení problémů sucha a zadržování vody v krajině

Vydávání náhradních pozemků podle zákona 229/1991 Sb., o úpravě vlastnických vztahů k půdě a jinému zemědělskému majetku

Vyřizování nárokových žádostí obcí, krajů a vlastníků stavem

Směny pozemků

Pacht pozemků

SPOUPRÁCE SE SAMOSPRAVOU

Jakou aktivitu potřebujeme k naší činnosti od samospráv?

- výkupy realizované obcí nebo městem
- výkupy SPÚ (komunikace s občany – osvěta, potřebnost)
- podpora činnosti SPÚ (kraje, obce, sdružení, mikroregiony)
- Krajské úřady, obce (prostorová analýza území, odborná stanoviska)
- rozvoj území
- prevence dopadu klimatických změn
- estetické a rekreační funkce





DĚKUJI ZA POZORNOST

www.spucr.cz

www.zitkrajinou.spucr.cz